

Diário Oficial ibirataia.ba.gov.br do município



**Prefeitura de
Ibirataia**

Sexta-feira, 13 de dezembro de 2024

Distribuição Eletrônica | Ano VIII | Edição nº 1602

Publicação Oficial do Município de Ibirataia - BA

SUMÁRIO

| | |
|--|-----|
| Poder Executivo | 2 |
| Atos Oficiais | 2 |
| Decretos | 2 |
| Portarias | 14 |
| Outros atos oficiais | 15 |
| Contas Públicas e Instrumentos de Gestão Fiscal | 233 |
| Outros atos | 233 |

DIÁRIO OFICIAL ELETRÔNICO

O Diário Oficial Eletrônico de Ibirataia - BA
é o órgão oficial de publicações do município.

Praça 10 de Novembro, 09
Telefone: (73) 3537-2125
www.ibirataia.ba.gov.br



PODER EXECUTIVO

Atos Oficiais

Decretos

GABINETE
OFICIAL DA PREFEITURA MUNICIPAL
DE IBIRATAIA

**DECRETO Nº 5.316, DE 13 DE DEZEMBRO DE 2024**

"Dispõe sobre a abertura e aprovação do procedimento administrativo de regularização fundiária urbana (REURB) nº 03/2024 – Bairro João Paulo dos Santos, na forma e condições que especifica".

O COORDENADOR DA COMISSÃO MUNICIPAL DE REGULARIZAÇÃO FUNDIÁRIA URBANA, no uso de suas atribuições legais, disposta no Decreto Municipal Decreto nº 5.266/2024 e Lei Federal nº 13.465/2017, RESOLVE determinar a ABERTURA de Procedimento de Regularização Fundiária Urbana (REURB) nos seguintes termos:

TERMO DE ABERTURA DE PROCESSO DE REURB em 12 de dezembro de 2024, agindo de ofício, por determinação do **MUNICÍPIO DE IBIRATAIA**, legitimada, devidamente qualificado, representado pelo Excelentíssima Senhora Prefeita **ANA CLÉIA DOS SANTOS LEAL**, procede-se a abertura do processo de Regularização Fundiária Urbana (REURB), no Núcleo Urbano Informal denominado "**BAIRRO JOÃO PAULO DOS SANTOS**", área urbana consolidada, na modalidade "REURB-S" (SOCIAL), nos termos da Lei Federal nº 13.465/2017, regulamentações e decreto Municipal nº 5.266/2024. Nos próximos 30 (trinta) dias corridos, fica autorizada a realização dos seguintes atos administrativos para a regularização do núcleo, cujo perímetro está descrito no anexo único desta portaria.

- Visitação do núcleo, a fim de coleta dos dados infraestruturais e ambientais;
- Averiguação da titularidade dos imóveis que compõem o referido núcleo, bem como eventuais confrontantes, por meio de pesquisa local e da análise dos registros imobiliários de Ibirataia;

GABINETE
OFICIAL DA PREFEITURA MUNICIPAL
DE IBIRATAIA



- c) Notificação dos proprietários e/ou posseiros dos terrenos confrontantes do presente núcleo urbano informal, bem como eventuais interessados, para se manifestarem quanto ao procedimento;
- d) Análise e tentativa de resolução de eventuais impugnações ao presente processo de regularização.

Após a realização e materialização dos atos administrativos aqui descritos, serão elaborados estudos preliminares indicando a situação atual do núcleo, as ações praticadas e os próximos procedimentos a serem feitos, incluindo o cronograma de regularização das próximas área do núcleo.

Esta Comissão está autorizada a realizar todos os atos necessários para o impulsionamento deste Processo de Regularização Fundiária Urbana.

Gabinete da Prefeita Municipal de Ibirataia, Estado da Bahia, em 13 de dezembro de 2024.

ANA CLEIA DOS SANTOS LEAL
Prefeita Municipal

ANEXO ÚNICO

A. MEMORIAL DESCRITIVO DO PERÍMETRO DO NÚCLEO

Propriedade: Bairro João Paulo dos Santos

Matrícula: 2.349

Município: Ibirataia -BA

Perímetro: 1.454,91 m

Área: 81.446,42 m²

DESCRIÇÃO

O perímetro do imóvel descrito abaixo, está Georreferenciado no Sistema Geodésico Brasileiro, e tem início no marco denominado 1 de coordenadas Plano Retangulares Relativas, Sistema U T M - Datum SIRGAS2000, Este (X) 430.787,5137 m e Norte (Y) 8.444.218,8642 m referentes ao meridiano central 39°00'; daí, confrontando com Rua São Miguel, com azimute de 104°34'21" e distância de 74,233 m, segue até o marco 2 de coordenada Norte (Y) 8.444.200,1868 m, Este (X) 430.859,3582 m ; daí, confrontando com Av. Ilton Lopes Leal, com azimute de 115°47'06" e distância de 16,547 m, segue até o marco 3 de coordenada Norte (Y) 8.444.192,9888 m, Este (X) 430.874,2578 m ; daí, confrontando com R. José Muniz Ferreira, com azimute de 115°48'47" e distância de 95,989 m, segue até o marco 4 de coordenada Norte (Y) 8.444.151,1918 m, Este (X) 430.960,6693 m ; daí, confrontando com R. José Muniz Ferreira, com azimute de 203°06'58" e distância de 5,744 m, segue até o marco 5 de coordenada Norte (Y) 8.444.145,9085 m, Este (X) 430.958,4141 m ; daí, confrontando com R. José Muniz Ferreira, com azimute de 205°46'39" e distância de 4,680 m, segue até o marco 6 de coordenada Norte (Y) 8.444.141,6939 m, Este (X) 430.956,3787 m ; daí, confrontando com Fazenda Bom Sossego (Mat 2.349), com azimute de 205°46'39" e distância de 15,592 m, segue até o marco 7 de coordenada Norte (Y) 8.444.127,6538 m, Este (X)

GABINETE
OFICIAL DA PREFEITURA MUNICIPAL
DE IBIRATAIA



430.949,5982 m ; daí, confrontando com Fazenda Bom Sossego (Mat 2.349), com azimute de 294°35'36" e distância de 52,249 m, segue até o marco 8 de coordenada Norte (Y) 8.444.149,3984 m, Este (X) 430.902,0894 m ; daí, confrontando com Fazenda Bom Sossego (Mat 2.349), com azimute de 199°34'34" e distância de 10,411 m, segue até o marco 9 de coordenada Norte (Y) 8.444.139,5895 m, Este (X) 430.898,6013 m ; daí, confrontando com Fazenda Bom Sossego (Mat 2.349), com azimute de 183°34'44" e distância de 18,420 m, segue até o marco 10 de coordenada Norte (Y) 8.444.121,2057 m, Este (X) 430.897,4515 m ; daí, confrontando com Fazenda Bom Sossego (Mat 2.349), com azimute de 182°04'42" e distância de 18,525 m, segue até o marco 11 de coordenada Norte (Y) 8.444.102,6926 m, Este (X) 430.896,7797 m ; daí, confrontando com Fazenda Bom Sossego (Mat 2.349), com azimute de 179°30'27" e distância de 47,918 m, segue até o marco 12 de coordenada Norte (Y) 8.444.054,7766 m, Este (X) 430.897,1916 m ; daí, confrontando com Fazenda Bom Sossego (Mat 2.349), com azimute de 181°24'39" e distância de 2,668 m, segue até o marco 13 de coordenada Norte (Y) 8.444.052,1094 m, Este (X) 430.897,1259 m ; daí, confrontando com Fazenda Bom Sossego (Mat 2.349), com azimute de 180°18'00" e distância de 51,028 m, segue até o marco 14 de coordenada Norte (Y) 8.444.001,0822 m, Este (X) 430.896,8588 m ; daí, confrontando com Fazenda Bom Sossego (Mat 2.349), com azimute de 89°23'35" e distância de 6,740 m, segue até o marco 15 de coordenada Norte (Y) 8.444.001,1536 m, Este (X) 430.903,5983 m ; daí, confrontando com Fazenda Bom Sossego (Mat 2.349), com azimute de 178°09'59" e distância de 29,395 m, segue até o marco 16 de coordenada Norte (Y) 8.443.971,7734 m, Este (X) 430.904,5388 m ; daí, confrontando com Fazenda Bom Sossego (Mat 2.349), com azimute de 177°17'42" e distância de 11,018 m, segue até o marco 17 de coordenada Norte (Y) 8.443.960,7675 m, Este (X) 430.905,0588 m ; daí, confrontando com Fazenda Bom Sossego (Mat 2.349), com azimute de 178°54'55" e distância de 10,042 m, segue até o marco 18 de coordenada Norte (Y) 8.443.950,7268 m, Este (X) 430.905,2489 m ; daí, confrontando com Fazenda Bom Sossego (Mat 2.349), com azimute de 89°36'04" e distância de

GABINETE

OFICIAL DA PREFEITURA MUNICIPAL
DE IBIRATAIA



6,832 m, segue até o marco 19 de coordenada Norte (Y) 8.443.950,7744 m, Este (X) 430.912,0807 m ; daí, confrontando com Fazenda Bom Sossego (Mat 2.349), com azimute de 189°17'52" e distância de 21,430 m, segue até o marco 20 de coordenada Norte (Y) 8.443.929,6258 m, Este (X) 430.908,6184 m ; daí, confrontando com Fazenda Bom Sossego (Mat 2.349), com azimute de 182°26'29" e distância de 10,008 m, segue até o marco 21 de coordenada Norte (Y) 8.443.919,6264 m, Este (X) 430.908,1921 m ; daí, confrontando com Fazenda Bom Sossego (Mat 2.349), com azimute de 269°33'04" e distância de 1,175 m, segue até o marco 22 de coordenada Norte (Y) 8.443.919,6172 m, Este (X) 430.907,0173 m ; daí, confrontando com Fazenda Bom Sossego (Mat 2.349), com azimute de 180°25'52" e distância de 9,981 m, segue até o marco 23 de coordenada Norte (Y) 8.443.909,6367 m, Este (X) 430.906,9422 m ; daí, confrontando com Fazenda Bom Sossego (Mat 2.349), com azimute de 180°44'39" e distância de 9,949 m, segue até o marco 24 de coordenada Norte (Y) 8.443.899,6890 m, Este (X) 430.906,8130 m ; daí, confrontando com Fazenda Bom Sossego (Mat 2.349), com azimute de 179°50'55" e distância de 9,729 m, segue até o marco 25 de coordenada Norte (Y) 8.443.889,9600 m, Este (X) 430.906,8387 m ; daí, confrontando com Fazenda Bom Sossego (Mat 2.349), com azimute de 89°40'26" e distância de 2,429 m, segue até o marco 26 de coordenada Norte (Y) 8.443.889,9738 m, Este (X) 430.909,2676 m ; daí, confrontando com Fazenda Bom Sossego (Mat 2.349), com azimute de 179°25'32" e distância de 10,310 m, segue até o marco 27 de coordenada Norte (Y) 8.443.879,6644 m, Este (X) 430.909,3710 m ; daí, confrontando com Fazenda Bom Sossego (Mat 2.349), com azimute de 179°16'57" e distância de 10,084 m, segue até o marco 28 de coordenada Norte (Y) 8.443.869,5812 m, Este (X) 430.909,4972 m ; daí, confrontando com Fazenda Bom Sossego (Mat 2.349), com azimute de 179°16'57" e distância de 10,669 m, segue até o marco 29 de coordenada Norte (Y) 8.443.858,9133 m, Este (X) 430.909,6308 m ; daí, confrontando com Fazenda Bom Sossego (Mat 2.349), com azimute de 266°34'35" e distância de 2,978 m, segue até o marco 30 de coordenada Norte (Y) 8.443.858,7354 m, Este (X) 430.906,6579 m ; daí, confrontando com

GABINETE
OFICIAL DA PREFEITURA MUNICIPAL
DE IBIRATAIA



Fazenda Bom Sossego (Mat 2.349), com azimute de $180^{\circ}30'05''$ e distância de 10,336 m, segue até o marco 31 de coordenada Norte (Y) 8.443.848,4002 m, Este (X) 430.906,5675 m ; daí, confrontando com Fazenda Bom Sossego (Mat 2.349), com azimute de $181^{\circ}08'16''$ e distância de 11,061 m, segue até o marco 32 de coordenada Norte (Y) 8.443.837,3414 m, Este (X) 430.906,3479 m ; daí, confrontando com Fazenda Bom Sossego (Mat 2.349), com azimute de $270^{\circ}51'11''$ e distância de 20,828 m, segue até o marco 33 de coordenada Norte (Y) 8.443.837,6515 m, Este (X) 430.885,5223 m ; daí, confrontando com Fazenda Bom Sossego (Mat 2.349), com azimute de $265^{\circ}30'59''$ e distância de 13,006 m, segue até o marco 34 de coordenada Norte (Y) 8.443.836,6347 m, Este (X) 430.872,5557 m ; daí, confrontando com Av. Ilton Lopes Leal, com azimute de $265^{\circ}40'49''$ e distância de 7,644 m, segue até o marco 35 de coordenada Norte (Y) 8.443.836,0590 m, Este (X) 430.864,9337 m ; daí, confrontando com Av. Ilton Lopes Leal, com azimute de $179^{\circ}35'38''$ e distância de 116,973 m, segue até o marco 36 de coordenada Norte (Y) 8.443.719,0893 m, Este (X) 430.865,7626 m ; daí, confrontando com Av. Ilton Lopes Leal, com azimute de $179^{\circ}23'10''$ e distância de 8,910 m, segue até o marco 37 de coordenada Norte (Y) 8.443.710,1795 m, Este (X) 430.865,8581 m ; daí, confrontando com Fazenda Beija Flor, com azimute de $288^{\circ}44'01''$ e distância de 21,033 m, segue até o marco 38 de coordenada Norte (Y) 8.443.716,9346 m, Este (X) 430.845,9394 m ; daí, confrontando com Fazenda Beija Flor, com azimute de $288^{\circ}47'02''$ e distância de 30,995 m, segue até o marco 39 de coordenada Norte (Y) 8.443.726,9150 m, Este (X) 430.816,5950 m ; daí, confrontando com Fazenda Beija Flor, com azimute de $289^{\circ}11'42''$ e distância de 11,983 m, segue até o marco 40 de coordenada Norte (Y) 8.443.730,8548 m, Este (X) 430.805,2781 m ; daí, confrontando com Fazenda Beija Flor, com azimute de $289^{\circ}02'25''$ e distância de 18,959 m, segue até o marco 41 de coordenada Norte (Y) 8.443.737,0399 m, Este (X) 430.787,3563 m ; daí, confrontando com Fazenda Beija Flor, com azimute de $293^{\circ}54'42''$ e distância de 8,739 m, segue até o marco 42 de coordenada Norte (Y) 8.443.740,5821 m, Este (X) 430.779,3673 m ; daí, confrontando com Fazenda Beija Flor, com

GABINETE
OFICIAL DA PREFEITURA MUNICIPAL
DE IBIRATAIA



azimute de 292°34'36" e distância de 19,223 m, segue até o marco 43 de coordenada Norte (Y) 8.443.747,9623 m, Este (X) 430.761,6173 m ; daí, confrontando com Fazenda Beija Flor, com azimute de 292°32'05" e distância de 1,546 m, segue até o marco 44 de coordenada Norte (Y) 8.443.748,5549 m, Este (X) 430.760,1890 m ; daí, confrontando com Fazenda Beija Flor, com azimute de 292°09'24" e distância de 18,731 m, segue até o marco 45 de coordenada Norte (Y) 8.443.755,6191 m, Este (X) 430.742,8414 m ; daí, confrontando com Fazenda Beija Flor, com azimute de 291°23'29" e distância de 103,432 m, segue até o marco 46 de coordenada Norte (Y) 8.443.793,3449 m, Este (X) 430.646,5344 m ; daí, confrontando com Rio do Peixe, com azimute de 25°48'21" e distância de 95,252 m, segue até o marco 47 de coordenada Norte (Y) 8.443.879,0983 m, Este (X) 430.687,9997 m; daí, confrontando com Rio do Peixe, com azimute de 24°52'25" e distância de 58,065 m, segue até o marco 48 de coordenada Norte (Y) 8.443.931,7771 m, Este (X) 430.712,4229 m ; daí, confrontando com Rio do Peixe, com azimute de 25°10'35" e distância de 43,772 m, segue até o marco 49 de coordenada Norte (Y) 8.443.971,3913 m, Este (X) 430.731,0439 m ; daí, confrontando com Rio do Peixe, com azimute de 27°37'13" e distância de 23,828 m, segue até o marco 50 de coordenada Norte (Y) 8.443.992,5042 m, Este (X) 430.742,0909 m ; daí, confrontando com Rio do Peixe, com azimute de 19°04'59" e distância de 7,343 m, segue até o marco 51 de coordenada Norte (Y) 8.443.999,4438 m, Este (X) 430.744,4917 m ; daí, confrontando com Rio do Peixe, com azimute de 10°30'25" e distância de 8,104 m, segue até o marco 52 de coordenada Norte (Y) 8.444.007,4123 m, Este (X) 430.745,9696 m ; daí, confrontando com Rio do Peixe, com azimute de 2°42'52" e distância de 11,944 m, segue até o marco 53 de coordenada Norte (Y) 8.444.019,3432 m, Este (X) 430.746,5352 m ; daí, confrontando com Rio do Peixe, com azimute de 1°08'22" e distância de 80,915 m, segue até o marco 54 de coordenada Norte (Y) 8.444.100,2419 m, Este (X) 430.748,1442 m ; daí, confrontando com Rio do Peixe, com azimute de 5°15'56" e distância de 7,679 m, segue até o marco 55 de coordenada Norte (Y) 8.444.107,8889 m, Este (X) 430.748,8489 m ; daí,

confrontando com Rio do Peixe, com azimute de $22^{\circ}21'08''$ e distância de 43,225 m, segue até o marco 56 de coordenada Norte (Y) 8.444.147,8663 m, Este (X) 430.765,2874 m ; daí, confrontando com Rio do Peixe, com azimute de $23^{\circ}15'15''$ e distância de 26,424 m, segue até o marco 57 de coordenada Norte (Y) 8.444.172,1434 m, Este (X) 430.775,7197 m;

Finalmente do marco 57 segue até o marco 1, (início da descrição), confrontando com Rio do Peixe, com azimute de $14^{\circ}10'03''$, e distância de 48,187 m, fechando assim o perímetro acima descrito.

Todas as coordenadas aqui descritas estão georreferenciadas ao Sistema Geodésico Brasileiro, e encontram-se representadas no Sistema U T M, referenciadas ao Meridiano Central $39^{\circ}00'$ WGr, tendo como o Datum o SIRGAS2000. Todos os azimutes e distâncias, área e perímetro foram calculados no plano de projeção U T M.

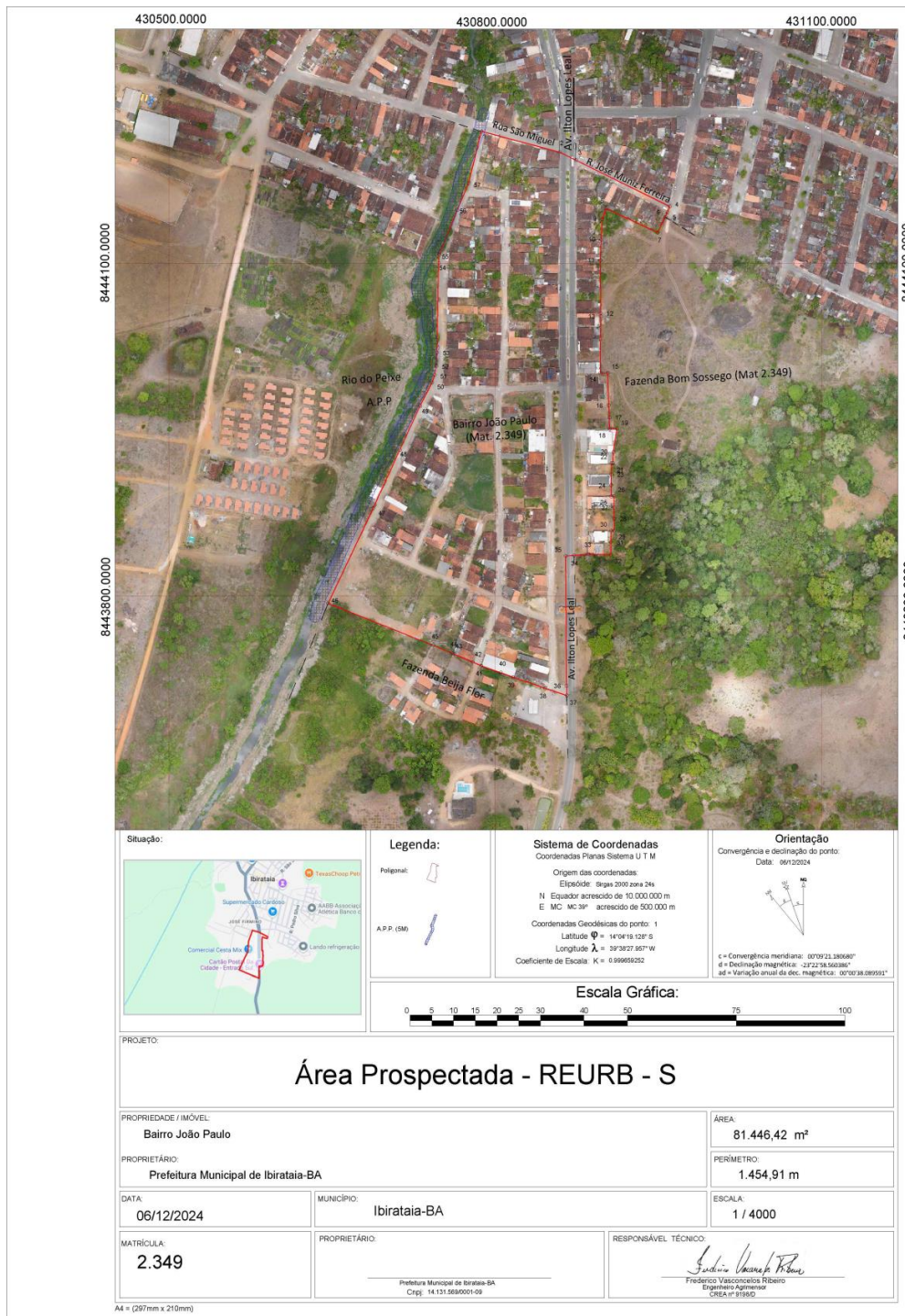
Observações:

A planta anexa é parte integrante deste memorial descritivo.

B. MAPA DO PERÍMETRO DO NÚCLEO

GABINETE

OFICIAL DA PREFEITURA MUNICIPAL DE IBIRATAIA

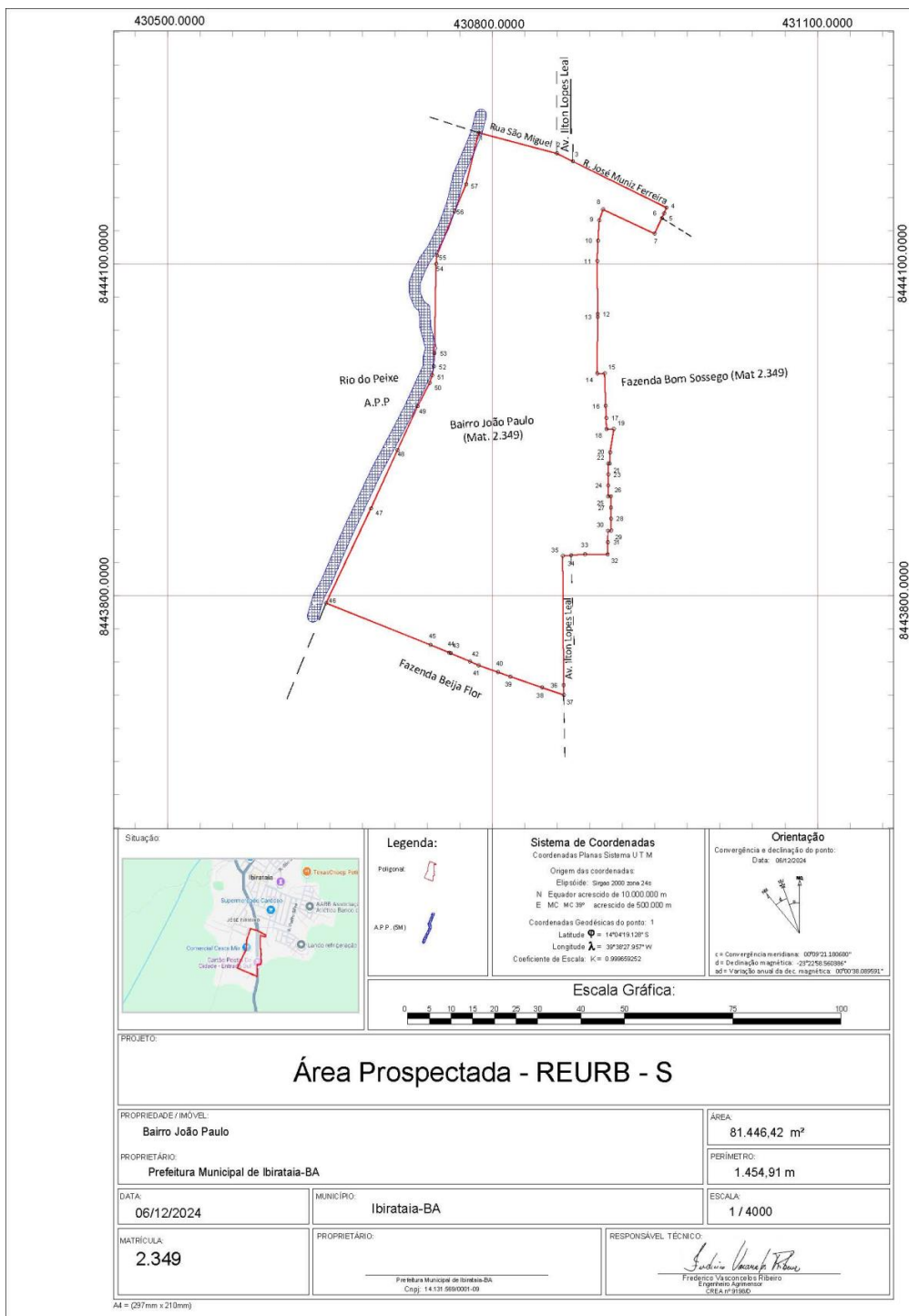


| | | |
|--|---|--|
| PROJETO: | | |
| <h2>Área Prospectada - REURB - S</h2> | | |
| PROPRIEDADE / IMÓVEL: Bairro João Paulo | ÁREA: 81.446,42 m² | |
| PROPRIETÁRIO: Prefeitura Municipal de Ibirataia-BA | PERÍMETRO: 1.454,91 m | |
| DATA: 06/12/2024 | MUNICÍPIO: Ibirataia-BA | ESCALA: 1 / 4000 |
| MATRÍCULA: 2.349 | PROPRIETÁRIO: Prefeitura Municipal de Ibirataia-BA Cnpj: 14.131.569/0001-09 | RESPONSÁVEL TÉCNICO: Frederico Vasconcelos Ribeiro Engenheiro Agrônomo CREA nº 9199/0 |

A4 = (297mm x 210mm)

GABINETE

OFICIAL DA PREFEITURA MUNICIPAL DE IBIRATAIA



Praça 10 de Novembro, nº 09, Rômulo Teotônio Calheira, Ibirataia, Bahia – CEP: 45.580-000, CNPJ: 14.131.569/0001-09 – Telefone:(73) 3537-2125 - E-mail: gabinete@ibirataia.ba.gov.br

DECRETO N. 5.317, DE 12 DE DEZEMBRO DE 2024.

"Dispõe sobre a conclusão e aprovação do procedimento administrativo de regularização fundiária urbana (REURB) n° 03/2024 – Bairro João Paulo, na forma e condições que especifica".

ANA CLÉIA DOS SANTOS LEAL, Prefeita do Município de Ibirataia, Estado da Bahia, no uso de suas atribuições e fundamentos legais,

CONSIDERANDO a instituição, pela Lei Federal nº 13.465, de 11 de julho de 2017, das normas gerais para a regularização fundiária de interesse social e de interesse específico, no âmbito urbano, estabelecendo as diretrizes para a REURB no território brasileiro;

CONSIDERANDO o Decreto Municipal nº 5.266/2024, que instituiu o Programa Municipal de Regularização Fundiária Urbana denominado "Minha Casa de Papel Passado", e regulamentações;

CONSIDERANDO o requerimento formulado pelo Município de Ibirataia, legitimado devidamente qualificado, que postulou a instauração formal da regularização fundiária por interesse social (REURB-S) nº 03/2024 no núcleo urbano informal denominado "Bairro João Paulo dos Santos", por meio da Portaria REURB nº 03/2024, emitida pela Comissão de Regularização Fundiária Urbana de Ibirataia – Bahia;

CONSIDERANDO, por fim, que o procedimento não possui defeitos e/ou nulidades, conforme atestado pela Comissão Municipal de Regularização Fundiária Urbana, através da Portaria nº 03/2024;

DECRETA:

Art. 1º. Declara-se concluído o processo de Regularização Fundiária de Interesse Social (REURB-S) nº 03/2024, relativo ao núcleo urbano informal consolidado denominado "Bairro João Paulo dos Santos".

Art. 2º. Aprova-se o Projeto de Regularização Fundiária (PRF) resultante do referido processo de REURB-S, que está devidamente assinado e dispensado do Termo de Compromisso, tendo em vista o NUIC já possuir a infraestrutura essencial necessária, bem como não necessita de compensações urbanísticas e ambientais.

Art. 3º. Expeça-se a Certidão de Regularização Fundiária (CRF) e o(s) título(s) de legitimação fundiária, a fim de identificar e declarar os ocupantes das unidades imobiliárias regularizadas e os seus direitos reais.

Art. 4º. Mediante requerimento, encaminha-se ao Cartório de Registro de Imóveis do Município o PRF aprovado e a CRF, para apreciação e posterior registro.

Art. 5º. Este Decreto entra em vigor na data de sua publicação, revogadas as disposições em contrário.

Gabinete da Prefeita Municipal de Ibirataia – Bahia, em 13 de dezembro de 2024.

ANA CLÉIA DOS SANTOS LEAL
Prefeita Municipal



Portarias

GABINETE
OFICIAL DA PREFEITURA MUNICIPAL
DE IBIRATAIA

**PORTARIA Nº 650, DE 13 DE DEZEMBRO DE 2024.**

Torna sem efeitos Portaria nº 632, publicada no Diário Oficial, em 6 de dezembro de 2024 e dá outras providências.

A PREFEITA MUNICIPAL DE IBIRATAIA, ESTADO DA BAHIA, no uso de suas atribuições legais e, nos termos do Art. 71, inciso V e Art. 91, inciso II, alínea “a” que lhe confere a Lei Orgânica Municipal – LOMI.

RESOLVE:

Art. 1º. Tornar sem efeitos a Portaria nº 632, publicada no Diário Oficial do município em 6 de dezembro de 2024.

Art. 2º. Esta Portaria entra em vigor na presente data, revogadas as disposições em contrário.

GABINETE DA PREFEITA MUNICIPAL DE IBIRATAIA, ESTADO DA BAHIA, em 13 de dezembro de 2024.

ANA CLÉIA DOS SANTOS LEAL
PREFEITA MUNICIPAL
(73) 3537-2125 / (73) 73 9 9925-4831



Outros atos oficiais

GABINETE
OFICIAL DA PREFEITURA MUNICIPAL
DE IBIRATAIA

**EDITAL DE NOTIFICAÇÃO REURB****Processo de Regularização Fundiária Nº 03/2024**

O **MUNICÍPIO DE IBIRATAIA**, neste ato representado pelo Coordenador da Comissão Municipal de Regularização Fundiária Urbana, na forma disciplinada pelo Decreto nº 5.266/2024 e Lei Federal nº 13.465/2017, faz saber que tramita perante esta Comissão, processo de Regularização Fundiária Urbana, na modalidade “REURB-S”, referente ao núcleo urbano informal consolidado denominado “**BAIRRO JOÃO PAULO DOS SANTOS**”, conforme a portaria conforme Portaria REURB nº 03/2024 no uso de suas atribuições legais, disposta no Decreto Municipal nº 5.266/2024 e Lei Municipal nº 1.191/2021.

O requerimento REURB nº 03/2024, foi protocolado pelo próprio Município, legitimado previsto no Art. 14, I, da Lei Federal 13.465/2017, objetivando regularizar o perímetro demonstrado no ANEXO ÚNICO deste Edital. Estando em termos, expediu-se o presente EDITAL para a NOTIFICAÇÃO de todos os titulares de direito real, terceiros interessados e confinantes do referido núcleo, da Matrícula nº 2.349, da Serventia Extrajudicial do Ofício Único da Comarca de Ibirataia/Ba, em especial ao(s) indivíduo(s) abaixo relacionados, indicados como proprietários de imóveis inseridos no referido núcleo, conforme abaixo:

| MATRICULA | NOME |
|----------------|---|
| 2.349 | José Renato Andrade Santos |
| R3 / Mat 2.349 | Edileusa Celestina dos Santos |
| R4 / Mat 2.349 | Agenor José dos Santos e Valda Maria Santos |
| Av. 01/2.349 | Silvio Cavalcante Silva |


Adverte-se que os confrontantes foram notificados presencialmente e apresentaram carta de anuência, não havendo discordância formal perante a Comissão Municipal de Regularização Fundiária, localizada nas dependências do Setor de Tributos do Município, anexo da Prefeitura Municipal, situada na Praça 10 de Novembro, nº 09, Rômulo Teotônio Calheira, Ibirataia, Bahia – CEP: 45.580-000, no prazo de até **30 (trinta) dias corridos**, contados desta publicação, **poderá implicar em concordância com o procedimento e a perda de eventual direito que o interessado titularize sobre o imóvel objeto da REURB.**



GABINETE
OFICIAL DA PREFEITURA MUNICIPAL
DE IBIRATAIA



Ibirataia, 12 de dezembro de 2024.


CIRO TINOCO DE SOUZA NETO
Coordenador da Comissão Municipal de REURB
Decreto nº 5.266/2024

ANEXO ÚNICO

A. MEMORIAL DESCRITIVO DO PERÍMETRO DO NÚCLEO

Propriedade: Bairro João Paulo

Matrícula: 2.349

Município: Ibirataia -BA

Perímetro: 1.454,91 m

Área: 81.446,42 m²

DESCRIÇÃO

O perímetro do imóvel descrito abaixo, está Georreferenciado no Sistema Geodésico Brasileiro, e tem início no marco denominado 1 de coordenadas Plano Retangulares Relativas, Sistema U T M - Datum SIRGAS2000, Este (X) 430.787,5137 m e Norte (Y) 8.444.218,8642 m referentes ao meridiano central 39°00'; daí, confrontando com Rua São Miguel, com azimute de 104°34'21" e distância de 74,233 m, segue até o marco 2 de coordenada Norte (Y) 8.444.200,1868 m, Este (X) 430.859,3582 m ; daí, confrontando com Av. Ilton Lopes Leal, com azimute de 115°47'06" e distância de 16,547 m, segue até o marco 3 de coordenada Norte (Y) 8.444.192,9888 m, Este (X) 430.874,2578 m ; daí, confrontando com R. José Muniz Ferreira, com azimute de 115°48'47" e distância de 95,989 m, segue até o marco 4 de coordenada Norte (Y) 8.444.151,1918 m, Este (X) 430.960,6693 m ; daí, confrontando com R. José Muniz Ferreira, com azimute de 203°06'58" e distância de 5,744 m, segue até o marco 5 de coordenada Norte (Y) 8.444.145,9085 m, Este (X) 430.958,4141 m ; daí, confrontando

GABINETE

OFICIAL DA PREFEITURA MUNICIPAL
DE IBIRATAIA



com R. José Muniz Ferreira, com azimute de $205^{\circ}46'39''$ e distância de 4,680 m, segue até o marco 6 de coordenada Norte (Y) 8.444.141,6939 m, Este (X) 430.956,3787 m ; daí, confrontando com Fazenda Bom Sossego (Mat 2.349), com azimute de $205^{\circ}46'39''$ e distância de 15,592 m, segue até o marco 7 de coordenada Norte (Y) 8.444.127,6538 m, Este (X) 430.949,5982 m ; daí, confrontando com Fazenda Bom Sossego (Mat 2.349), com azimute de $294^{\circ}35'36''$ e distância de 52,249 m, segue até o marco 8 de coordenada Norte (Y) 8.444.149,3984 m, Este (X) 430.902,0894 m ; daí, confrontando com Fazenda Bom Sossego (Mat 2.349), com azimute de $199^{\circ}34'34''$ e distância de 10,411 m, segue até o marco 9 de coordenada Norte (Y) 8.444.139,5895 m, Este (X) 430.898,6013 m ; daí, confrontando com Fazenda Bom Sossego (Mat 2.349), com azimute de $183^{\circ}34'44''$ e distância de 18,420 m, segue até o marco 10 de coordenada Norte (Y) 8.444.121,2057 m, Este (X) 430.897,4515 m ; daí, confrontando com Fazenda Bom Sossego (Mat 2.349), com azimute de $182^{\circ}04'42''$ e distância de 18,525 m, segue até o marco 11 de coordenada Norte (Y) 8.444.102,6926 m, Este (X) 430.896,7797 m ; daí, confrontando com Fazenda Bom Sossego (Mat 2.349), com azimute de $179^{\circ}30'27''$ e distância de 47,918 m, segue até o marco 12 de coordenada Norte (Y) 8.444.054,7766 m, Este (X) 430.897,1916 m ; daí, confrontando com Fazenda Bom Sossego (Mat 2.349), com azimute de $181^{\circ}24'39''$ e distância de 2,668 m, segue até o marco 13 de coordenada Norte (Y) 8.444.052,1094 m, Este (X) 430.897,1259 m ; daí, confrontando com Fazenda Bom Sossego (Mat 2.349), com azimute de $180^{\circ}18'00''$ e distância de 51,028 m, segue até o marco 14 de coordenada Norte (Y) 8.444.001,0822 m, Este (X) 430.896,8588 m ; daí, confrontando com Fazenda Bom Sossego (Mat 2.349), com azimute de $89^{\circ}23'35''$ e distância de 6,740 m, segue até o marco 15 de coordenada Norte (Y) 8.444.001,1536 m, Este (X) 430.903,5983 m ; daí, confrontando com Fazenda Bom Sossego (Mat 2.349), com azimute de $178^{\circ}09'59''$ e distância de 29,395 m, segue até o marco 16 de coordenada Norte (Y) 8.443.971,7734 m, Este (X) 430.904,5388 m ; daí, confrontando com Fazenda Bom Sossego (Mat 2.349), com azimute de $177^{\circ}17'42''$ e distância de 11,018 m, segue até o marco 17 de coordenada Norte (Y) 8.443.960,7675 m, Este (X) 430.905,0588 m ; daí, confrontando com Fazenda Bom Sossego (Mat 2.349), com azimute de $178^{\circ}54'55''$ e distância de 10,042 m, segue até o marco 18 de coordenada Norte (Y) 8.443.950,7268 m, Este (X) 430.905,2489 m ; daí, confrontando com Fazenda Bom Sossego (Mat 2.349), com azimute de $89^{\circ}36'04''$ e distância de 6,832 m, segue até o marco 19 de coordenada Norte (Y) 8.443.950,7744 m, Este (X) 430.912,0807 m ; daí, confrontando com Fazenda Bom Sossego (Mat 2.349), com

Praça 10 de Novembro, nº 09, Rômulo Teotônio Calheira, Ibirataia, Bahia – CEP: 45.580-000, CNPJ: 14.131.569/0001-09 –
Telefone:(73) 3537-2125 - E-mail: gabinete@ibirataia.ba.gov.br

GABINETE

OFICIAL DA PREFEITURA MUNICIPAL
DE IBIRATAIA



azimute de $189^{\circ}17'52''$ e distância de 21,430 m, segue até o marco 20 de coordenada Norte (Y) 8.443.929,6258 m, Este (X) 430.908,6184 m ; daí, confrontando com Fazenda Bom Sossego (Mat 2.349), com azimute de $182^{\circ}26'29''$ e distância de 10,008 m, segue até o marco 21 de coordenada Norte (Y) 8.443.919,6264 m, Este (X) 430.908,1921 m ; daí, confrontando com Fazenda Bom Sossego (Mat 2.349), com azimute de $269^{\circ}33'04''$ e distância de 1,175 m, segue até o marco 22 de coordenada Norte (Y) 8.443.919,6172 m, Este (X) 430.907,0173 m ; daí, confrontando com Fazenda Bom Sossego (Mat 2.349), com azimute de $180^{\circ}25'52''$ e distância de 9,981 m, segue até o marco 23 de coordenada Norte (Y) 8.443.909,6367 m, Este (X) 430.906,9422 m ; daí, confrontando com Fazenda Bom Sossego (Mat 2.349), com azimute de $180^{\circ}44'39''$ e distância de 9,949 m, segue até o marco 24 de coordenada Norte (Y) 8.443.899,6890 m, Este (X) 430.906,8130 m ; daí, confrontando com Fazenda Bom Sossego (Mat 2.349), com azimute de $179^{\circ}50'55''$ e distância de 9,729 m, segue até o marco 25 de coordenada Norte (Y) 8.443.889,9600 m, Este (X) 430.906,8387 m ; daí, confrontando com Fazenda Bom Sossego (Mat 2.349), com azimute de $89^{\circ}40'26''$ e distância de 2,429 m, segue até o marco 26 de coordenada Norte (Y) 8.443.889,9738 m, Este (X) 430.909,2676 m ; daí, confrontando com Fazenda Bom Sossego (Mat 2.349), com azimute de $179^{\circ}25'32''$ e distância de 10,310 m, segue até o marco 27 de coordenada Norte (Y) 8.443.879,6644 m, Este (X) 430.909,3710 m ; daí, confrontando com Fazenda Bom Sossego (Mat 2.349), com azimute de $179^{\circ}16'57''$ e distância de 10,084 m, segue até o marco 28 de coordenada Norte (Y) 8.443.869,5812 m, Este (X) 430.909,4972 m ; daí, confrontando com Fazenda Bom Sossego (Mat 2.349), com azimute de $179^{\circ}16'57''$ e distância de 10,669 m, segue até o marco 29 de coordenada Norte (Y) 8.443.858,9133 m, Este (X) 430.909,6308 m ; daí, confrontando com Fazenda Bom Sossego (Mat 2.349), com azimute de $266^{\circ}34'35''$ e distância de 2,978 m, segue até o marco 30 de coordenada Norte (Y) 8.443.858,7354 m, Este (X) 430.906,6579 m ; daí, confrontando com Fazenda Bom Sossego (Mat 2.349), com azimute de $180^{\circ}30'05''$ e distância de 10,336 m, segue até o marco 31 de coordenada Norte (Y) 8.443.848,4002 m, Este (X) 430.906,5675 m ; daí, confrontando com Fazenda Bom Sossego (Mat 2.349), com azimute de $181^{\circ}08'16''$ e distância de 11,061 m, segue até o marco 32 de coordenada Norte (Y) 8.443.837,3414 m, Este (X) 430.906,3479 m ; daí, confrontando com Fazenda Bom Sossego (Mat 2.349), com azimute de $270^{\circ}51'11''$ e distância de 20,828 m, segue até o marco 33 de coordenada Norte (Y) 8.443.837,6515 m, Este (X) 430.885,5223 m ; daí, confrontando com Fazenda Bom Sossego (Mat 2.349), com

Praça 10 de Novembro, nº 09, Rômulo Teotônio Calheira, Ibirataia, Bahia – CEP: 45.580-000, CNPJ: 14.131.569/0001-09 –
Telefone:(73) 3537-2125 - E-mail: gabinete@ibirataia.ba.gov.b



GABINETE

OFICIAL DA PREFEITURA MUNICIPAL
DE IBIRATAIA



azimute de 265°30'59" e distância de 13,006 m, segue até o marco 34 de coordenada Norte (Y) 8.443.836,6347 m, Este (X) 430.872,5557 m ; daí, confrontando com Av. Ilton Lopes Leal, com azimute de 265°40'49" e distância de 7,644 m, segue até o marco 35 de coordenada Norte (Y) 8.443.836,0590 m, Este (X) 430.864,9337 m ; daí, confrontando com Av. Ilton Lopes Leal, com azimute de 179°35'38" e distância de 116,973 m, segue até o marco 36 de coordenada Norte (Y) 8.443.719,0893 m, Este (X) 430.865,7626 m ; daí, confrontando com Av. Ilton Lopes Leal, com azimute de 179°23'10" e distância de 8,910 m, segue até o marco 37 de coordenada Norte (Y) 8.443.710,1795 m, Este (X) 430.865,8581 m ; daí, confrontando com Fazenda Beija Flor, com azimute de 288°44'01" e distância de 21,033 m, segue até o marco 38 de coordenada Norte (Y) 8.443.716,9346 m, Este (X) 430.845,9394 m ; daí, confrontando com Fazenda Beija Flor, com azimute de 288°47'02" e distância de 30,995 m, segue até o marco 39 de coordenada Norte (Y) 8.443.726,9150 m, Este (X) 430.816,5950 m ; daí, confrontando com Fazenda Beija Flor, com azimute de 289°11'42" e distância de 11,983 m, segue até o marco 40 de coordenada Norte (Y) 8.443.730,8548 m, Este (X) 430.805,2781 m ; daí, confrontando com Fazenda Beija Flor, com azimute de 289°02'25" e distância de 18,959 m, segue até o marco 41 de coordenada Norte (Y) 8.443.737,0399 m, Este (X) 430.787,3563 m ; daí, confrontando com Fazenda Beija Flor, com azimute de 293°54'42" e distância de 8,739 m, segue até o marco 42 de coordenada Norte (Y) 8.443.740,5821 m, Este (X) 430.779,3673 m ; daí, confrontando com Fazenda Beija Flor, com azimute de 292°34'36" e distância de 19,223 m, segue até o marco 43 de coordenada Norte (Y) 8.443.747,9623 m, Este (X) 430.761,6173 m ; daí, confrontando com Fazenda Beija Flor, com azimute de 292°32'05" e distância de 1,546 m, segue até o marco 44 de coordenada Norte (Y) 8.443.748,5549 m, Este (X) 430.760,1890 m ; daí, confrontando com Fazenda Beija Flor, com azimute de 292°09'24" e distância de 18,731 m, segue até o marco 45 de coordenada Norte (Y) 8.443.755,6191 m, Este (X) 430.742,8414 m ; daí, confrontando com Fazenda Beija Flor, com azimute de 291°23'29" e distância de 103,432 m, segue até o marco 46 de coordenada Norte (Y) 8.443.793,3449 m, Este (X) 430.646,5344 m ; daí, confrontando com Rio do Peixe, com azimute de 25°48'21" e distância de 95,252 m, segue até o marco 47 de coordenada Norte (Y) 8.443.879,0983 m, Este (X) 430.687,9997 m ; daí, confrontando com Rio do Peixe, com azimute de 24°52'25" e distância de 58,065 m, segue até o marco 48 de coordenada Norte (Y) 8.443.931,7771 m, Este (X) 430.712,4229 m ; daí, confrontando com Rio do Peixe, com azimute de 25°10'35" e distância de 43,772 m, segue até o marco 49 de coordenada Norte (Y) 8.443.971,3913

Praça 10 de Novembro, nº 09, Rômulo Teotônio Calheira, Ibirataia, Bahia – CEP: 45.580-000, CNPJ: 14.131.569/0001-09 –
Telefone:(73) 3537-2125 - E-mail: gabinete@ibirataia.ba.gov.br

GABINETE

OFICIAL DA PREFEITURA MUNICIPAL
DE IBIRATAIA



m, Este (X) 430.731,0439 m ; daí, confrontando com Rio do Peixe, com azimute de 27°37'13" e distância de 23,828 m, segue até o marco 50 de coordenada Norte (Y) 8.443.992,5042 m, Este (X) 430.742,0909 m ; daí, confrontando com Rio do Peixe, com azimute de 19°04'59" e distância de 7,343 m, segue até o marco 51 de coordenada Norte (Y) 8.443.999,4438 m, Este (X) 430.744,4917 m ; daí, confrontando com Rio do Peixe, com azimute de 10°30'25" e distância de 8,104 m, segue até o marco 52 de coordenada Norte (Y) 8.444.007,4123 m, Este (X) 430.745,9696 m ; daí, confrontando com Rio do Peixe, com azimute de 2°42'52" e distância de 11,944 m, segue até o marco 53 de coordenada Norte (Y) 8.444.019,3432 m, Este (X) 430.746,5352 m ; daí, confrontando com Rio do Peixe, com azimute de 1°08'22" e distância de 80,915 m, segue até o marco 54 de coordenada Norte (Y) 8.444.100,2419 m, Este (X) 430.748,1442 m ; daí, confrontando com Rio do Peixe, com azimute de 5°15'56" e distância de 7,679 m, segue até o marco 55 de coordenada Norte (Y) 8.444.107,8889 m, Este (X) 430.748,8489 m ; daí, confrontando com Rio do Peixe, com azimute de 22°21'08" e distância de 43,225 m, segue até o marco 56 de coordenada Norte (Y) 8.444.147,8663 m, Este (X) 430.765,2874 m ; daí, confrontando com Rio do Peixe, com azimute de 23°15'15" e distância de 26,424 m, segue até o marco 57 de coordenada Norte (Y) 8.444.172,1434 m, Este (X) 430.775,7197 m ;

Finalmente do marco 57 segue até o marco 1, (início da descrição), confrontando com Rio do Peixe, com azimute de 14°10'03", e distância de 48,187 m, fechando assim o perímetro acima descrito.

Todas as coordenadas aqui descritas estão georreferenciadas ao Sistema Geodésico Brasileiro, e encontram-se representadas no Sistema U T M, referenciadas ao Meridiano Central 39°00' WGr, tendo como o Datum o SIRGAS2000. Todos os azimutes e distâncias, área e perímetro foram calculados no plano de projeção U T M.

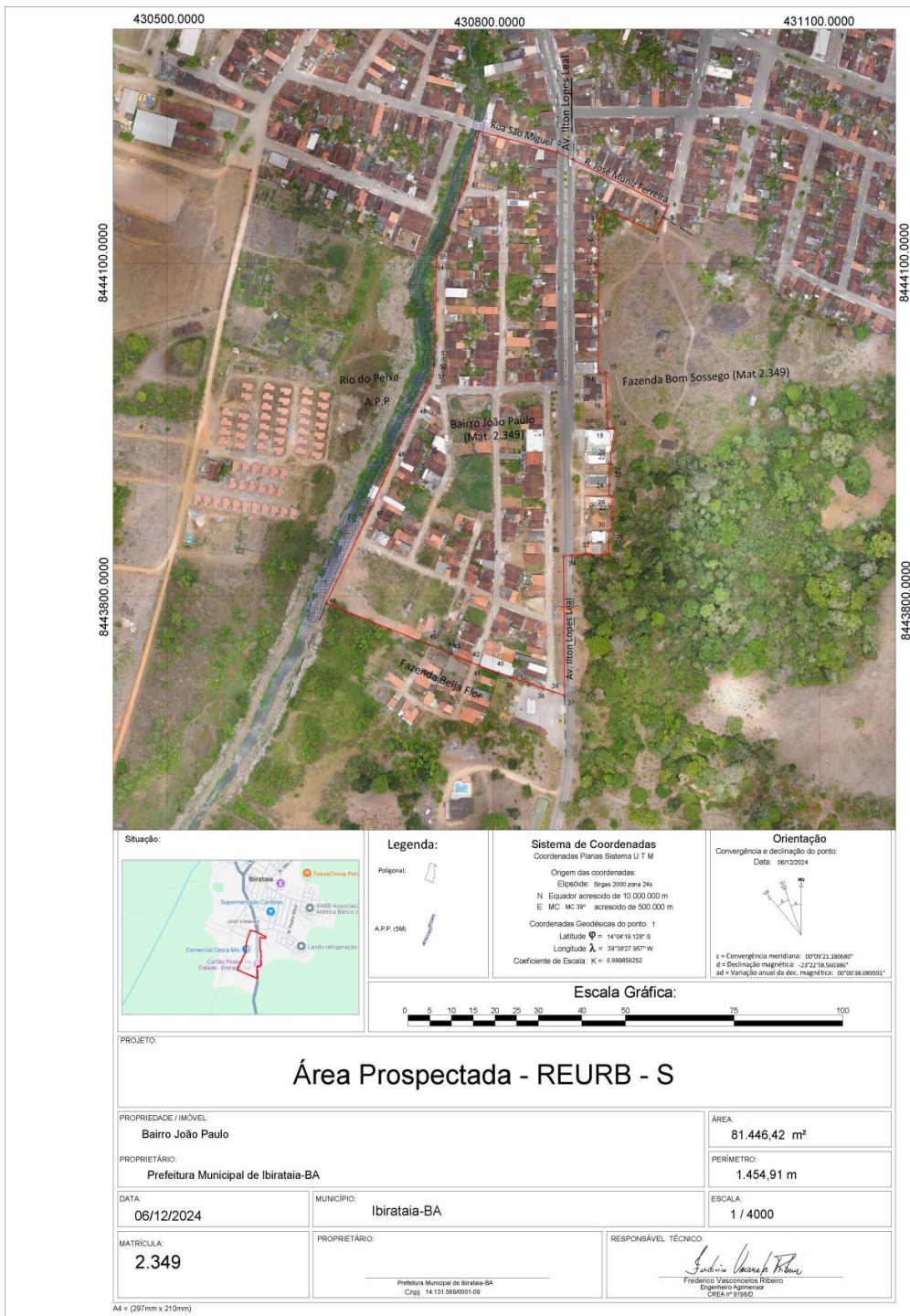
Observações:

A planta anexa é parte integrante deste memorial descritivo.

B. MAPA DO PERÍMETRO DO NÚCLEO

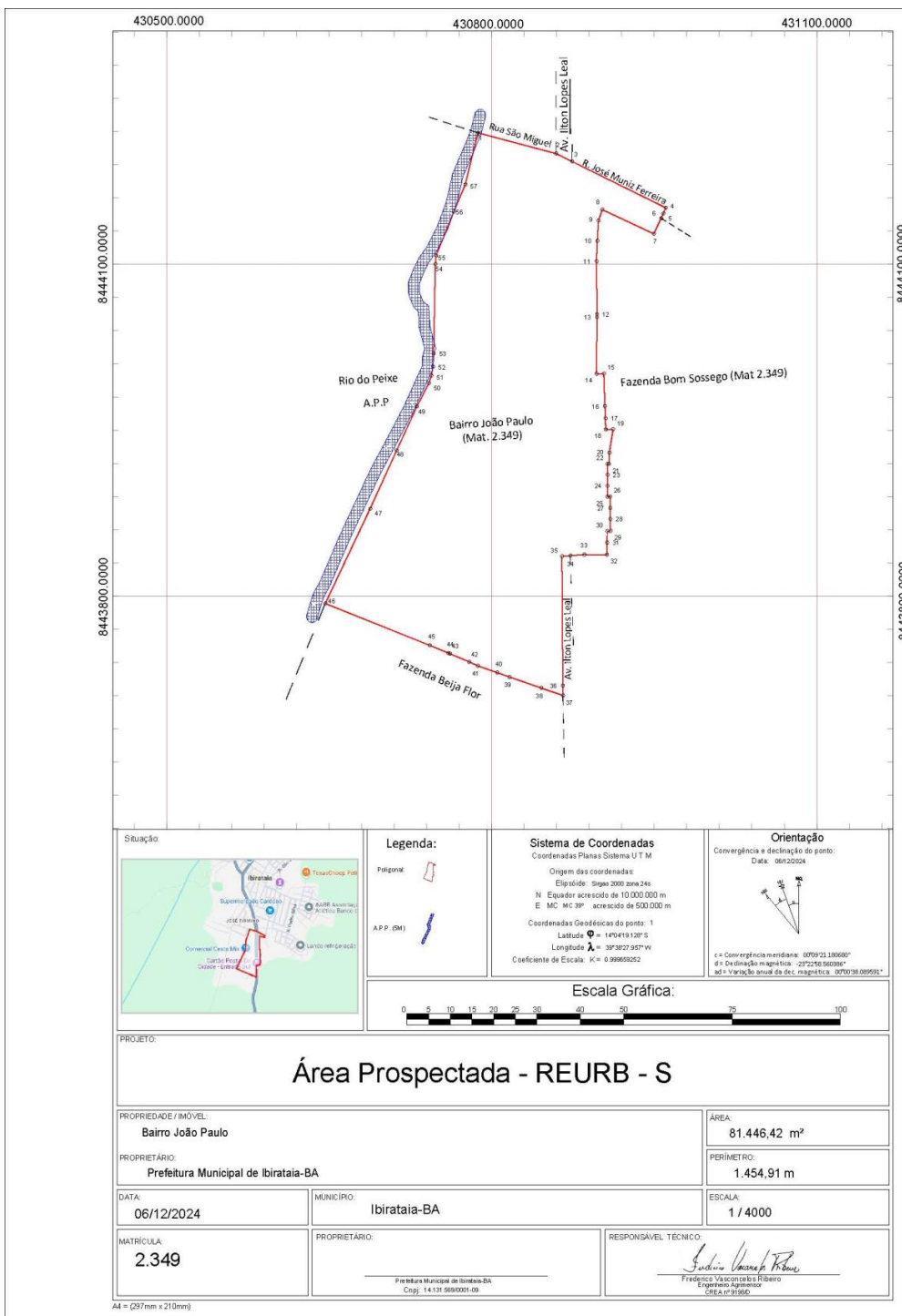
GABINETE

OFICIAL DA PREFEITURA MUNICIPAL
DE IBIRATAIA



GABINETE

OFICIAL DA PREFEITURA MUNICIPAL DE IBIRATAIA



PROJETO DE REGULARIZAÇÃO FUNDIÁRIA

Em conformidade com a Lei n 13.465 de 11 de julho de 2017

Procedimento de Regularização Fundiária nº 03/2024

Núcleo: Bairro João Paulo dos Santos

Matrícula originária: Matrícula nº 2.349, Livro 02 do acervo da Serventia Extrajudicial do Ofício Único da Comarca de Ibirataia/Ba.

Modalidade de Reurb: Regularização Fundiária Urbana de interesse Social (Reurb-S).

Tipo de Imóvel: Particular

APRESENTAÇÃO:

Segundo a determinação contida na Lei Federal nº 13.465 de 11 de julho de 2017 o Projeto de Regularização Fundiária é documento obrigatório para a concessão da Legitimação Fundiária pelo Poder Público Municipal. A norma prevê, no seu art. 35, que o projeto de regularização fundiária conterá, se for o caso, os 10 itens a seguir descritos:

- I - levantamento planialtimétrico e cadastral, com georreferenciamento, subscrito por profissional competente, acompanhado de Anotação de Responsabilidade Técnica (ART) ou Registro de Responsabilidade Técnica (RRT), que demonstrará as unidades, as construções, o sistema viário, as áreas públicas, os acidentes geográficos e os demais elementos caracterizadores do núcleo a ser regularizado;
- II - planta do perímetro do núcleo urbano informal com demonstração das matrículas ou transcrições atingidas, quando for possível;
- III - estudo preliminar das desconformidades e da situação jurídica, urbanística e ambiental;
- IV - projeto urbanístico;
- V - memoriais descritivos;
- VI - proposta de soluções para questões ambientais, urbanísticas e de reassentamento dos ocupantes, quando for o caso;
- VII - estudo técnico para situação de risco, quando for o caso;
- VIII - estudo técnico ambiental, para os fins previstos nesta Lei, quando for o caso;
- IX - cronograma físico de serviços e implantação de obras de infraestrutura essencial, compensações urbanísticas, ambientais e outras, quando houver, definidas por ocasião da aprovação do projeto de regularização fundiária; e
- X - termo de compromisso a ser assinado pelos responsáveis, públicos ou privados,

pele cumprimento do cronograma físico definido no inciso IX deste artigo.

Em atendimento à norma federal, portanto, o presente documento procurará apresentar todas as informações pertinentes à previsão legal de cada inciso do art. 35 relacionadas à apresentação obrigatória do Projeto de Regularização Fundiária que subsidiará a regularização do Núcleo Urbano Informal Consolidado – BAIRRO JOÃO PAULO DOS SANTOS, localizado neste Município de Ibirataia – Bahia.

1. LEVANTAMENTO PLANIALTIMÉTRICO E CADASTRAL:

Este item está contemplado pelos levantamentos topográficos juntados ao presente Projeto de Regularização Fundiária – PRF, demonstrando o perímetro do núcleo que será regularizado, demonstrando as unidades imobiliárias individuais, o sistema viário individualizado e a Anotação de responsabilidade Técnica – ART. Os mencionados arquivos foram juntados em via original e por meio eletrônico, devidamente firmada pelo profissional habilitado e em tamanho adequado para a visualização, vide documentação em anexo.

2. PLANTA DO PERÍMETRO DO NÚCLEO URBANO INFORMAL COM DEMONSTRAÇÃO DAS MATRÍCULAS OU TRANSCRIÇÕES ATINGIDAS, QUANDO FOR POSSÍVEL:

Após pesquisas registrais, concluiu-se que o BAIRRO JOÃO PAULO DOS SANTOS foi originado da Matrícula nº 2.349, Livro 2 do acervo da Serventia Extrajudicial do Ofício Único da Comarca de Ibirataia/Ba, datada de 07 de outubro de 2004, de propriedade do espólio de **João Paulo dos Santos**, ora representado pelo senhor **José Renato Andrade Santos** (inventariante) inscrito no CPF sob nº 074.006.085-68, portador do RG nº 01.220.905-85 SSP/BA, conforme Certidão em anexo, sendo juntada a referida Planta, com indicação deste Registro.

3. ESTUDO PRELIMINAR DAS DESCONFORMIDADES E DA SITUAÇÃO JURÍDICA, URBANÍSTICA E AMBIENTAL:

O Estudo Preliminar foi elaborado em documento apartado e segue anexo ao presente Projeto de Regularização Fundiária, no intuito de demonstrar maior clareza e especificação.

4. PROJETO URBANÍSTICO:

O Estudo Preliminar foi elaborado em documento apartado e segue anexo ao presente Projeto de Regularização Fundiária, no intuito de demonstrar maior clareza e especificação.

5. MEMORIAIS DESCRITIVOS:

Faz parte anexa deste Projeto de Regularização Fundiária os memoriais descritivos do perímetro do núcleo urbano informal consolidado, das unidades imobiliárias individuais e do sistema viário, todos em anexo.

6. PROPOSTA DE SOLUÇÕES PARA QUESTÕES AMBIENTAIS, URBANÍSTICAS E DE REASSENTAMENTO DOS OCUPANTES, QUANDO FOR O CASO:

Apesar do perímetro de regularização possuir 56,67 m² dentro da área de app do rio do peixe, foi possível averiguar que os lotes, objeto da regularização fundiária pretendida, não está localizada em Área de Preservação Permanente – APP, assim definida na Lei nº 12.651, de 25 de maio de 2012, em seu art. 3º, inc. II, como área protegida, coberta ou não por vegetação nativa, com a função ambiental de preservar os recursos hídricos, a paisagem, a estabilidade geológica e a biodiversidade, facilitar o fluxo gênico de fauna e flora, proteger o solo e assegurar o bem-estar das populações humanas, tampouco configura área de relevante interesse ecológico. Assim, **não são necessários estudos técnicos ambientais** para fins de aprovação do projeto de regularização fundiária (Art. 12, §3º, da Lei 13.465/2017), **em conformidade com a Certidão Ambiental de REURB nº 03/2024, expedida em 12 de dezembro de 2024.**

7. ESTUDO TÉCNICO PARA SITUAÇÃO DE RISCO, QUANDO FOR O CASO:

O Núcleo não se encontra implantado em área de risco, conforme **Certidão Urbanística de REURB – Desnecessidade de Estudo Técnico para Situação de Risco, expedida em 4 de maio de 2024.**

8. ESTUDO TÉCNICO AMBIENTAL, PARA OS FINS PREVISTOS NESTA LEI, QUANDO FOR O CASO:

Diante do já demonstrado no item 6, não foi encontrada Área de Preservação Permanente na parcela do Bairro, objeto do Projeto de Regularização Fundiária,

devendo ser dispensada qualquer intervenção do Poder Público Municipal, **em conformidade com a Certidão Ambiental de REURB nº 03/2024, expedida em 12 de dezembro de 2024.**

A área em questão, como visto anteriormente, é urbanisticamente consolidada e as características da referida consolidação estão presentes no presente documento.

9. CRONOGRAMA FÍSICO DE SERVIÇOS E IMPLANTAÇÃO DE OBRAS DE INFRAESTRUTURA ESSENCIAL, COMPENSAÇÕES URBANÍSTICAS, AMBIENTAIS E OUTRAS, QUANDO HOUCER, DEFINIDAS POR OCASIÃO DA APROVAÇÃO DO PROJETO DE REGULARIZAÇÃO FUNDIÁRIA:

O núcleo objeto de regularização não necessita de implantação de obras de infraestrutura essencial, posto que existentes, tampouco, necessita de compensações urbanísticas, ambientais ou outras que possam inviabilizar a aprovação do presente projeto tendo em vista a irreversibilidade da ocupação.

10. TERMO DE COMPROMISSO A SER ASSINADO PELOS RESPONSÁVEIS, PÚBLICOS OU PRIVADOS, PELO CUMPRIMENTO DO CRONOGRAMA FÍSICO DEFINIDO NO INCISO IX DESTE ARTIGO:

Em razão de não haver a obrigação presente no item 9 (inciso IX do art. 35 da Lei Federal nº 13.465/2017) não há Termo de Compromisso para assinatura.

Ibirataia – Bahia, 13 de dezembro de 2024.


CIRO TINOCO DE SOUZA NETO
Coordenador da Comissão Municipal de
REURB Decreto n.º 5.266/2024



GABINETE
OFICIAL DA PREFEITURA MUNICIPAL
DE IBIRATAIA



IVO SANTOS DE MIRANDA FILHO
Consultor Jurídico – Matrícula n.º 1538
OAB/BA 19147



MARCOS PAULO NASCIMENTO
Controlador Interno – Matrícula n.º 5056



MATHEUS ARAÚJO SOUZA
Coordenador de Engenharia - Matrícula n.º 5854
CREA n.º 051993510-1



BEATRIZ SILVA RODRIGUES
Coordenador de Auditoria - Matrícula n.º 5906

PPROJETO DE REGULARIZAÇÃO FUNDIÁRIA PARA REURB - S

Estudo preliminar das desconformidades e da situação jurídica, social, urbanística e ambiental –
Art. 35, III, da Lei Federal n. 13.465/2017

Núcleo: **BAIRRO JOÃO PAULO DOS SANTOS** – Portaria REURB nº 03/2024

1. OBJETO

Este documento consiste no levantamento amplo de dados sobre a localidade, a partir dos quais serão formulados os diagnósticos dos seus componentes Sociais, Urbanísticos, Ambientais, Jurídicos, compreendendo um conjunto sistemático, que permitirá o conhecimento aprofundado da área de intervenção (núcleo urbano informal consolidado) e comporão o presente Projeto de Regularização Fundiária de Interesse Social do Bairro João Paulo dos Santos, nesta cidade de Ibirataia/Ba.

2. CARACTERIZAÇÃO DA ÁREA

O local de intervenção da Regularização Fundiária Urbana de Interesse Social ocorrerá em uma área que se encontra em situação de irregularidade fundiária, localizada no Município de Ibirataia/Ba. A área proposta para regularização é consolidada, com aproximadamente 81.446,42 m², composta da área da Matrícula nº 2.349, Livro 02 do acervo da Serventia Extrajudicial do Ofício Único da Comarca de Ibirataia/Ba, datada de 07 de outubro de 2004, onde constava área total de 50 ha (cinquenta hectares).

3. DIAGNÓSTICO URBANÍSTICO

O diagnóstico urbanístico caracteriza e analisa a área de estudo sob os aspectos relacionados a:

3.1 EQUIPAMENTO PÚBLICO URBANO

3.1.1 Sistema Viário

Com referência ao sistema viário da área estudada, verificamos a presença de vias veiculares pavimentadas em bom estado de conservação. Todos os lotes possuem fácil acesso. Ausência de calçadas em todo o núcleo urbano informal (NUI), com alguns imóveis possuindo calçada própria.

3.1.2 Abastecimento de Água

Toda a área é dotada de Sistema de Abastecimento e Distribuição de Água, o qual foi executado conforme projeto aprovado em obediência as especificações EMBASA – Empresa Baiana de Águas e Saneamento, bem como as normas da ABNT.

3.1.3 Esgotamento Sanitário

Em relação ao Sistema de Esgotamento Sanitário, a localidade possui o mesmo, sendo utilizado também sistemas individuais como fossa séptica e sumidouros, sendo que a Prefeitura Municipal de Ibirataia – Bahia, em conjunto com a EMBASA – Empresa Baiana de Águas e Saneamento, seguindo o Marco Nacional e Municipal de Esgotamento Sanitário, se comprometem a instalar tal sistema no oportuno momento.

3.1.4 Drenagem

O núcleo possui sistema de drenagem pluvial do tipo superficial, sendo as águas conduzidas até o córrego próximo, aproveitando a declividade topográfica da área.

3.1.5 Energia elétrica e iluminação pública

A área também é dotada de energia elétrica, na qual foi executada de acordo com os padrões de tensão da rede de distribuição. O Sistema de Distribuição de Energia foi projetado em obediência às especificações da COELBA, bem como as normas da ABNT e da Agência Nacional de Energia Elétrica – ANEEL. Toda a área é dotada de iluminação pública de alta eficiência energética e comando individual colocado em cada poste.

3.2 EQUIPAMENTO PÚBLICO COMUNITÁRIO

3.2.1 Esporte e Lazer

O núcleo não dispõe de espaços públicos próprios destinados para promoção de integração e lazer, sendo atendido pelo Estádio Municipal Vicente Núncio Gazineo, que se localiza próximo ao núcleo.

3.2.2 Educação

O núcleo objeto da presente REURB-S, possui nas proximidades o COLÉGIO ESTADUAL, além de ser atendido pelo PRÉDIO ESCOLAR JOSÉ FIRMINO, localizada próximo ao núcleo.

3.2.3 Saúde

O núcleo JOÃO PAULO DOS SANTOS é atendido pela Unidade de saúde da família Zélio Costa Machado, e pelo Hospital Antonio Firmo Leal – Ibirataia BA.

3.2.4 Segurança

O bairro JOÃO PAULO DOS SANTOS, é atendido pela 55ª Cia da Polícia Militar, 3º Pelotão, que atende todo o município de Ibirataia. A Polícia Civil também dispõe de uma delegacia que atende todo o município de Ibirataia.

3.3 PARÂMETROS URBANOS E CONSTRUTIVOS

3.3.1 Legislação Urbanística

Apesar do Município de Ibirataia dispor de Plano Diretor Urbano (Lei complementar nº 902/2006), o Bairro João Paulo dos Santos deixou de observar a legislação de parcelamento do solo urbano federal (Lei nº 6.766/1979), bem como a legislação municipal de parcelamento do solo urbano (Lei municipal nº 1.192/2021), gerando assim o Núcleo Urbano Informal – NUI, no que tange a regularização do loteamento. Predominam no bairro as seguintes unidades:

I – residencial unifamiliar e misto;

II – comercial e de serviço, institucional de âmbito local, para atendimento ao bairro;

3.3.2 *Uso do solo*

Quanto à análise do uso do solo, percebe-se na área, o uso predominante do tipo residencial. O bairro também é atendido por pequenas áreas de comércio e de serviços.

4. DIAGNÓSTICO AMBIENTAL

4.1 Caracterização ambiental da área

A área a ser regularizada do Bairro João Paulo não se caracteriza em área de proteção ambiental, **não sendo necessários estudos técnicos ambientais** para fins de aprovação do Projeto de Regularização Fundiária (Art. 12, §3º, da Lei 13.465/2017), conforme CERTIDÃO AMBIENTAL DE REURB N.º 03/2024, da Secretaria Municipal de Agricultura, Recursos Hídricos e Meio Ambiente de Ibirataia/Bahia, em anexo.

4.2 Topografia

A área apresenta uma topografia plana na maior parte da extensão da gleba do objeto de regularização.

4.3 Área de risco

Na área do Bairro João Paulo, objeto deste Projeto de Regularização, **não há qualquer área de riscos geotécnicos**, inexistindo, portanto, a necessidade de realização dos estudos técnicos para fins de aprovação do Projeto de Regularização Fundiária (Art. 35, VII, da Lei 13.465/2017), conforme CERTIDÃO URBANÍSTICA DE REURB, emitida pela Secretaria Municipal do Governo – Setor de Planejamento urbano e Serviços Públicos, em anexo.

5. DIAGNÓSTICO JURÍDICO

Averiguando-se a situação da titulação dominial, a referida área, está devidamente registrada na Matrícula de nº 2.349, Livro 2 da Serventia Extrajudicial do Ofício Único da Comarca de Ibirataia/Ba, datado de 07 de outubro de 2004, onde constava área total de de 50 ha (cinquenta hectares); verificou-se, também, a existência de matrículas dentro do referido Núcleo, estas feitas de maneira incorreta, sendo este procedimento de REURB, necessário a sanar tais ilegalidades ou imperfeições. Frise-se que os proprietários foram notificados presencialmente através dos cadastradores, não havendo manifestação em contrário ao procedimento, ficando estes inertes quanto a manifestação em contrário.

6. JUSTIFICATIVA

A Regularização Fundiária é o processo de intervenção pública, sob os aspectos jurídico, urbanístico, social e ambiental, que objetiva legalizar a permanência de populações moradoras de áreas urbanas ocupadas em desconformidade com a lei para fins de habitação, implicando melhorias no ambiente urbano do assentamento, no resgate da cidadania e da qualidade de vida da população beneficiária. A concessão dos Títulos de propriedade aos residentes no Bairro João Paulo dos Santos contribui com a legitimação da propriedade e inserção dos domicílios no contexto de cidade legal.

7. META

A meta será o atendimento de 319 (trezentos e dezenove) lotes de terreno, visando a regularização fundiária destes, preferencialmente com a concessão do Título de Legitimação Fundiária (art. 23, da Lei 13.465/2017).

Ibirataia – Bahia, 13 de dezembro de 2024.

CIRO TINOCO DE SOUZA NETO
Coordenador da Comissão Municipal de REURB - Decreto n.º 5.266/2024



GABINETE
OFICIAL DA PREFEITURA MUNICIPAL
DE IBIRATAIA



IVO SANTOS DE MIRANDA FILHO
Consultor Jurídico – OAB/BA 19147 - Matrícula n.º 1538

MARCOS PAULO NASCIMENTO
Controlador Interno – Matrícula n.º 5056

MATHEUS ARAÚJO SOUZA
Coordenador de Engenharia – Matrícula n.º 5854 - CREA 051993510-1

BEATRIZ SILVA RODRIGUES
Coordenador de Auditoria – Matrícula n.º 5906

PROJETO URBANÍSTICO

(art. 36 da Lei Federal nº 13.465/2017)

1. DAS ÁREAS OCUPADAS, DO SISTEMA VIÁRIO E DAS UNIDADES IMOBILIÁRIAS, EXISTENTES OU PROJETADAS:

Nas plantas juntadas nesta constam as indicações de todas as áreas ocupadas (matriculadas) e das unidades imobiliárias existentes, sistema viário implantado, não havendo nesse núcleo urbano informal unidades imobiliárias projetadas.

2. DAS UNIDADES IMOBILIÁRIAS A SEREM REGULARIZADAS, SUAS CARACTERÍSTICAS, ÁREA, CONFRONTAÇÕES, LOCALIZAÇÃO, NOME DO LOGRADOURO E NÚMERO DE SUA DESIGNAÇÃO CADASTRAL:

Consta dos levantamentos apresentados neste procedimento as áreas, confrontações e localização das áreas a serem regularizadas. Tais características dos imóveis foram inseridas nos memoriais descritivos.

3. DAS QUADRAS E SUAS SUBDIVISÕES EM LOTES OU AS FRAÇÕES IDEAIS VINCULADAS À UNIDADE REGULARIZADA:

No caso em tela há divisão do Núcleo Bairro JOÃO PAULO DOS SANTOS, em 10 (dez) quadras e as subdivisões em unidades imobiliárias estando presentes nos levantamentos topográficos ora juntados, conforme quadro abaixo:

| QUADRA | Nº de Lotes | Área (m²) |
|--------|-------------|-------------|
| A | 46 | 7.469,44 m² |
| B | 9 | 1.122,60 m² |
| C | 10 | 1.976,28 m² |
| D | 50 | 7.801,98 m² |

| | | |
|---|----|-----------------------------|
| E | 17 | 2.262,45 m ² |
| F | 35 | 4.805,57 m ² |
| G | 46 | 9.480,08 m ² |
| I | 33 | 6.406,02 m ² |
| K | 55 | 10.662,97 m ² |
| L | 18 | 3.111,28 m ² |

4. DOS LOGRADOUROS, ESPAÇOS LIVRES, ÁREAS DESTINADAS A EDIFÍCIOS PÚBLICOS E OUTROS EQUIPAMENTOS URBANOS:

No objeto de regularização logradouros inseridos, com metragem definida nas plantas e memoriais anexos, são eles:

| LOGRADOURO |
|------------------------------|
| AV ILTON LOPES LEAL |
| RUA ANTERO JOSÉ DA SILVA |
| RUA JOEL ANDRADE DOS SANTOS |
| RUA JOSÉ MUNIZ FERREIRA |
| RUA JOVINA MARIA DE JESUS |
| RUA LIDIA ANDRADE DOS SANTOS |
| RUA SÃO MIGUEL |
| TV 1 JOVINA MARIA DE JESUS |
| TV 2 SÃO MIGUEL |
| TV 3 SÃO MIGUEL |
| TV JOEL ANDRADE DOS SANTOS |
| TV 3 JOVINA MARIA DE JESUS |

5. SOBRE EVENTUAIS ÁREAS USUCAPIDAS:

De acordo com a pesquisa realizada e com os documentos levantados, não foram identificadas quaisquer áreas usucapidas. Ocorre que, tendo em vista a precariedade das informações lançadas em grande maioria das matrículas ofertadas pelo Cartório, buscou-se, naquele

núcleo, através das qualificações subjetivas e objetivas, encontrar os proprietários, ou mesmo a localização exata dos mais de 7 (sete) imóveis (Matrículas).

Vale ressaltar, como consta do processo administrativo, que todos os confrontantes foram notificados de modo presencial e por meio de Edital publicado no Diário Oficial do Município de e quedaram-se inertes.

6. DAS MEDIDAS DE ADEQUAÇÃO PARA CORREÇÃO DAS DESCONFORMIDADES:

Não há desconformidades urbanísticas que possam ser corrigidas, haja vista, a situação de consolidação irreversível do núcleo urbano informal.

7. DAS MEDIDAS DE ADEQUAÇÃO DA MOBILIDADE, ACESSIBILIDADE, INFRAESTRUTURA E RELOCAÇÃO DE EDIFICAÇÕES:

As medidas urbanísticas que podem ser implementadas não são prioritárias, emergenciais ou obrigatórias, uma vez que, as unidades se encontram em área consolidada e com infraestrutura necessária para atestar tal consolidação.

8. DAS OBRAS DE INFRAESTRUTURA ESSENCIAL, QUANDO NECESSÁRIAS:

Toda a infraestrutura essencial, assim entendida nos termos do § 1º do art. 36 da Lei Federal nº 13.465/2017, estão presentes no Núcleo Urbano Informal em questão, senão vejamos:

8.1. Equipamento Público Urbano

8.1.1 Sistema Viário

Com referência ao sistema viário da área estudada, verificamos a presença de vias veiculares pavimentadas em bom estado de conservação. Todos os lotes possuem fácil acesso. Ausência de calçadas em todo o núcleo urbano informal (NUI), com alguns imóveis possuindo calçada

Praça 10 de Novembro, nº 09, Rômulo Teotônio Calheira, Ibirataia, Bahia – CEP: 45.580-000, CNPJ: 14.131.569/0001-09 –
Telefone:(73) 3537-2125 - E-mail: gabinete@ibirataia.ba.gov.br

própria.

8.1.2 Abastecimento de Água

Toda a área é dotada de Sistema de Abastecimento e Distribuição de Água, o qual foi executado conforme projeto aprovado em obediência as especificações da EMBASA – Empresa Baiana de Águas e Saneamento, bem como as normas da ABNT.

8.1.3 Esgotamento Sanitário

Em relação ao Sistema de Esgotamento Sanitário Coletivo, a localidade não possui o mesmo, sendo utilizado sistemas individuais de coleta e tratamento de esgoto, como fossa séptica e sumidouros, devidamente fiscalizados quando das construções dos imóveis, em sua grande maioria possuidores de Alvará Municipal para construção.

8.1.4 Drenagem

O núcleo possui sistema de drenagem pluvial do tipo superficial, sendo as águas conduzidas até um córrego, aproveitando a declividade topográfica da área.

8.1.5 Energia Elétrica e Iluminação pública

A área também é dotada de energia elétrica, a qual foi executada de acordo com os padrões de tensão da rede de distribuição. O Sistema de Distribuição de Energia foi projetado em obediência às especificações da COELBA, bem como as normas da ABNT e da Agência Nacional de Energia Elétrica – ANEEL. Toda a área é dotada de iluminação pública de alta eficiência energética e comando individual colocado em cada poste.

8.2 Equipamento Público Comunitário

8.2.1 Esporte e Lazer

O núcleo não dispõe de espaços públicos próprios destinados para promoção de integração e lazer, sendo atendido pelo Estádio Municipal Vicente Nuncio Gazineo, que se localiza próximo ao núcleo.

8.2.2 Educação

Praça 10 de Novembro, nº 09, Rômulo Teotônio Calheira, Ibirataia, Bahia – CEP: 45.580-000, CNPJ: 14.131.569/0001-09 –
Telefone:(73) 3537-2125 - E-mail: gabinete@ibirataia.ba.gov.br

O núcleo objeto da presente REURB-S, possui nas proximidades o COLÉGIO ESTADUAL, além de ser atendido pelo PRÉDIO ESCOLAR JOSÉ FIRMINO, localizada próximo ao núcleo.

8.2.3 Saúde

O núcleo JOÃO PAULO é atendido pela Unidade de saúde da família Zélio Costa Machado, e pelo Hospital Antonio Firmo Leal – Ibirataia BA,

8.2.4 Segurança

O bairro JOÃO PAULO DOS SANTOS, é atendido pela 55ª Cia da Polícia Militar, 3º Pelotão, que atende todo o município de Ibirataia. A Polícia Civil também dispõe de uma delegacia que atende todo o município de Ibirataia, localizada na sede do município.

8.3 Parâmetros Urbanos e Construtivos

8.3.1 Legislação Urbanística

Apesar do Município de Ibirataia dispor de Plano Diretor Urbano (Lei complementar nº 902/2006), o Bairro João Paulo deixou de observar a legislação de parcelamento do solo urbano federal (Lei nº 6.766/1979), bem como a legislação municipal de parcelamento do solo urbano (Lei nº 1.192/2021), gerando assim o Núcleo Urbano Informal – NUI, no que tange a regularização do loteamento. Predominam no bairro as seguintes unidades:

- I – residencial unifamiliar e misto;
- II – comercial e de serviço, institucional de âmbito local, para atendimento ao bairro;

8.3.2 Uso do Solo

Quanto à análise do uso do solo, percebe-se na área, o uso predominante do tipo residencial. O bairro também é atendido por pequenas áreas de comércio e serviços, de atendimento local.

9. DE OUTROS REQUISITOS QUE SEJAM DEFINIDOS PELO MUNICÍPIO:

Diante da predominância dos beneficiários do pedido de Legitimação Fundiária enquadrarem-

Praça 10 de Novembro, nº 09, Rômulo Teotônio Calheira, Ibirataia, Bahia – CEP: 45.580-000, CNPJ: 14.131.569/0001-09 –
Telefone:(73) 3537-2125 - E-mail: gabinete@ibirataia.ba.gov.br



GABINETE
OFICIAL DA PREFEITURA MUNICIPAL
DE IBIRATAIA



se na modalidade da REURB-S, bem como da irreversibilidade da ocupação do núcleo urbano informal, é dispensada a imposição de outros requisitos, não havendo necessidade da Reurb ser implementada por etapas, além do cadastro dos ocupantes.

Ibirataia/Bahia, 13 de dezembro de 2024.

MATHEUS ARAÚJO SOUZA

Coordenador de Engenharia – Matrícula n.º 5854 – CREA 051993510-1

CERTIDÃO AMBIENTAL DE REURB N° 03/2024
DESNECESSIDADE DE ESTUDO TÉCNICO AMBIENTAL

A Secretaria Municipal de Agricultura, Recursos Hídricos e Meio Ambiente de Ibirataia – Bahia, através do representante da Comissão Municipal de Regularização Fundiária Urbana – REURB, abaixo assinado, à sua disposição, com fulcro no art. 12, §1º da Lei federal 13465/2017; na Lei Complementar 140/2011, Lei Estadual n° 10.431/2006 e sua regulamentação, e Resolução CEPRAM n° 4.327/2013 e suas alterações, bem como legislação municipal, tendo em vista o Processo Administrativo REURB n° 03/2024, relativo à regularização fundiária do núcleo urbano informal consolidado denominado “Bairro João Paulo dos Santos”, conforme instaurado pela Portaria Municipal da Comissão de Regularização Fundiária n° 03/2024, **CERTIFICA** para os devidos fins, que a regularização fundiária em tela, promovida pelo **MUNICÍPIO DE IBIRATAIA**, inscrito no CNPJ sob o n° 14.131.569/0001-09, cuja sede situa-se na Praça 10 de Novembro, n.º 09, Ibirataia – BA, CEP: 45.580-000, está **de acordo com as diretrizes ambientais sobre o assunto**, uma vez que a parcela do núcleo a ser regularizado não está situado em área de preservação permanente, unidade de conservação de uso sustentável, área de proteção de mananciais ou qualquer outro espaço ambientalmente protegido, situação que dispensa a elaboração de estudo técnico ambiental, conforme dispõe o art. 4º, §4º do Decreto Federal 9.310/2018.

Ibirataia – Bahia, 13 de dezembro de 2024.

MATHEUS ARAÚJO SOUZA
Coordenador de Engenharia – Decreto Municipal n° 5.266/2024
Matrícula n.º 5854 / CREA n.º 051993510-1



GABINETE
OFICIAL DA PREFEITURA MUNICIPAL
DE IBIRATAIA



CERTIDÃO URBANÍSTICA DE REURB Nº 03/2024
DESNECESSIDADE DE ESTUDO TÉCNICO PARA SITUAÇÃO DE RISCO

A Secretaria Municipal do Governo – Setor de Planejamento urbano e Serviços Públicos de Ibirataia – Bahia, através de seu representante na Comissão Municipal de Regularização Fundiária Urbana – REURB, abaixo assinado, , à sua disposição, com fulcro no art. 12, §1º da Lei federal 13.465/2017; tendo em vista o Processo Administrativo REURB nº 03/2024, relativo à regularização fundiária do núcleo urbano informal consolidado denominado “Bairro João Paulo dos Santos”, conforme instaurado pela Portaria Municipal da Comissão de Regularização Fundiária nº 03/2024, **CERTIFICA** para os devidos fins, que a regularização fundiária em tela, promovida pelo **MUNICÍPIO DE IBIRATAIA**, inscrito no CNPJ sob o nº 14.131.569/0001-09, cuja sede situa-se na Praça 10 de Novembro, nº 09, Ibirataia – BA, CEP: 45.580-000, **está de acordo com as diretrizes urbanísticas sobre o assunto**, uma vez que o núcleo a ser regularizado não está situado em área de riscos geotécnicos ou de outros riscos especificados em lei, situação que dispensa a elaboração de estudo técnico para situação de risco, conforme dispõe o art. 36, caput, do Decreto Federal 9.310/2018.

Ibirataia – Bahia, 13 de dezembro de 2024.

MATHEUS ARAÚJO SOUZA
Coordenador de Engenharia – *Decreto Municipal nº 5.266/2024*
Matrícula n.º 5854 / CREA n.º 051993510-1

PORTARIA REURB N° 004, DE 13 DE DEZEMBRO DE 2024.

“Dispõe sobre o saneamento do Processo Administrativo Municipal (REURB) n° 03/2024, relativo à regularização fundiária do núcleo urbano informal denominado “Bairro João Paulo dos Santos”.”

O COORDENADOR DA COMISSÃO MUNICIPAL DE REGULARIZAÇÃO FUNDIÁRIA URBANA (REURB), no uso de suas atribuições, dispostas no Decreto Municipal n° 5.266/2024, CONSIDERANDO a instituição, pela Lei Federal n° 13.465, de 11 de julho de 2017, das normas gerais para a regularização fundiária de interesse social e de interesse específico, no âmbito urbano, estabelecendo as diretrizes para a REURB no território brasileiro;

CONSIDERANDO o Decreto Municipal n° 5.266/2024 e suas alterações, que instituiu o Programa Municipal de Regularização Fundiária Urbana denominado “Minha casa de Papel Passado”, e regulamentações;

CONSIDERANDO o requerimento formulado pelo Município de Ibirataia, legitimado devidamente qualificado, que postulou a instauração formal da regularização fundiária por interesse social (REURB-S) n° 03/2024 no núcleo urbano informal denominado “Bairro João Paulo dos Santos”, por meio da Portaria n° 03/2024, emitida pela Comissão de Regularização Fundiária Urbana de Ibirataia – Bahia;

CONSIDERANDO, por fim, que da análise saneadora do procedimento em tela não foram encontrados quaisquer defeitos e/ou nulidades, capazes de comprometer a finalização do processamento da regularização fundiária do núcleo urbano informal em epígrafe;

RESOLVE

Art. 1º. Atestar para os devidos fins que o Processo Administrativo de REURB n° 03/2024, relativo à regularização fundiária do núcleo urbano denominado “Bairro João Paulo dos Santos” está em consonância com o disposto na Lei Federal n. 13.465/2017 e Praça 10 de Novembro, n° 09, Rômulo Teotônio Calheira, Ibirataia, Bahia – CEP: 45.580-000, CNPJ: 14.131.569/0001-09 –
Telefone:(73) 3537-2125 - E-mail: gabinete@ibirataia.ba.gov.br

regulamentações.

Art. 2º. Atestar para os devidos fins que o Processo Administrativo de REURB nº 03/2024, está, portanto, saneado.

Art. 3º. Autoriza-se a conclusão do procedimento em tela, por meio da sua aprovação pela autoridade competente.

Art. 4º. Esta Portaria entra em vigor na data de sua publicação, revogando-se as disposições em contrário.

Prefeitura de Ibirataia – Bahia, 13 de dezembro de 2024.

CIRO TINOCO DE SOUZA NETO
Coordenador da Comissão Municipal de REURB
Decreto n.º 5.266/2024

Atos Administrativos**CERTIDÃO DE REGULARIZAÇÃO FUNDIÁRIA**

Eu, **ANA CLÉIA DOS SANTOS LEAL**, Prefeita Municipal de Ibirataia, Estado da Bahia, em pleno exercício do mandato e na forma da lei e nos termos do art. 30 e 41 da Lei Federal n. 13.465/2017 e art. 38 do Decreto Federal n. 9.310/2018, **CERTIFICO**, para os devidos fins de registro imobiliário, que tramitou perante a Comissão de Regularização Fundiária deste Município o Procedimento Administrativo de Regularização Fundiária Urbana (REURB) nº 03/2024, do núcleo urbano informal consolidado denominado “Bairro João Paulo dos Santos”, oriundo de requerimento apresentado pelo MUNICÍPIO DE IBIRATAIA, finalizado por decisão publicada através do Decreto Municipal de nº 5.266 de 12 de Abril de 2024, informando os seguintes requisitos existentes no referido procedimento:

Localização: **MEMORIAL DESCRITIVO** – Proprietário: PREFEITURA MUNICIPAL DE IBIRATAIA – CNPJ: 14.131.569/0001-09 – Propriedade: Área Prospectada REURB - **Bairro João Paulo dos Santos** - Matrícula: 2.349 - do Registro de Imóveis de Ibirataia - Ba - Área: 81.446,42 m² Perímetro: 1.454,91 m - **DESCRIÇÃO**: O perímetro do imóvel descrito abaixo, está Georreferenciado no Sistema Geodésico Brasileiro, e tem início no marco denominado 1 de coordenadas Plano Retangulares Relativas, Sistema U T M - Datum SIRGAS2000, Este (X) 430.787,5137 m e Norte (Y) 8.444.218,8642 m referentes ao meridiano central 39°00'; daí, confrontando com Rua São Miguel, com azimute de 104°34'21" e distância de 74,233 m, segue até o marco 2 de coordenada Norte (Y) 8.444.200,1868 m, Este (X) 430.859,3582 m ; daí, confrontando com Av. Ilton Lopes Leal, com azimute de 115°47'06" e distância de 16,547 m, segue até o marco 3 de coordenada Norte (Y) 8.444.192,9888 m, Este (X) 430.874,2578 m ; daí, confrontando com R. José Muniz Ferreira, com azimute de 115°48'47" e distância de 95,989 m, segue até o marco 4 de coordenada Norte (Y) 8.444.151,1918 m, Este (X) 430.960,6693 m ; daí, confrontando com R. José Muniz Ferreira, com azimute de 203°06'58" e distância de 5,744 m, segue até o marco 5 de coordenada Norte (Y) 8.444.145,9085 m, Este (X) 430.958,4141 m ; daí, confrontando com R. José Muniz Ferreira, com azimute de 205°46'39" e distância de 4,680 m, segue até o marco 6 de coordenada Norte (Y) 8.444.141,6939 m, Este (X) 430.956,3787 m ; daí, confrontando com Fazenda Bom Sossego (Mat 2.349), com azimute de 205°46'39" e distância de 15,592 m, segue até o marco 7 de coordenada Norte (Y) 8.444.127,6538 m, Este (X) 430.949,5982 m ; daí,

confrontando com Fazenda Bom Sossego (Mat 2.349), com azimute de 294°35'36" e distância de 52,249 m, segue até o marco 8 de coordenada Norte (Y) 8.444.149,3984 m, Este (X) 430.902,0894 m ; daí, confrontando com Fazenda Bom Sossego (Mat 2.349), com azimute de 199°34'34" e distância de 10,411 m, segue até o marco 9 de coordenada Norte (Y) 8.444.139,5895 m, Este (X) 430.898,6013 m ; daí, confrontando com Fazenda Bom Sossego (Mat 2.349), com azimute de 183°34'44" e distância de 18,420 m, segue até o marco 10 de coordenada Norte (Y) 8.444.121,2057 m, Este (X) 430.897,4515 m ; daí, confrontando com Fazenda Bom Sossego (Mat 2.349), com azimute de 182°04'42" e distância de 18,525 m, segue até o marco 11 de coordenada Norte (Y) 8.444.102,6926 m, Este (X) 430.896,7797 m ; daí, confrontando com Fazenda Bom Sossego (Mat 2.349), com azimute de 179°30'27" e distância de 47,918 m, segue até o marco 12 de coordenada Norte (Y) 8.444.054,7766 m, Este (X) 430.897,1916 m ; daí, confrontando com Fazenda Bom Sossego (Mat 2.349), com azimute de 181°24'39" e distância de 2,668 m, segue até o marco 13 de coordenada Norte (Y) 8.444.052,1094 m, Este (X) 430.897,1259 m ; daí, confrontando com Fazenda Bom Sossego (Mat 2.349), com azimute de 180°18'00" e distância de 51,028 m, segue até o marco 14 de coordenada Norte (Y) 8.444.001,0822 m, Este (X) 430.896,8588 m ; daí, confrontando com Fazenda Bom Sossego (Mat 2.349), com azimute de 89°23'35" e distância de 6,740 m, segue até o marco 15 de coordenada Norte (Y) 8.444.001,1536 m, Este (X) 430.903,5983 m ; daí, confrontando com Fazenda Bom Sossego (Mat 2.349), com azimute de 178°09'59" e distância de 29,395 m, segue até o marco 16 de coordenada Norte (Y) 8.443.971,7734 m, Este (X) 430.904,5388 m ; daí, confrontando com Fazenda Bom Sossego (Mat 2.349), com azimute de 177°17'42" e distância de 11,018 m, segue até o marco 17 de coordenada Norte (Y) 8.443.960,7675 m, Este (X) 430.905,0588 m ; daí, confrontando com Fazenda Bom Sossego (Mat 2.349), com azimute de 178°54'55" e distância de 10,042 m, segue até o marco 18 de coordenada Norte (Y) 8.443.950,7268 m, Este (X) 430.905,2489 m ; daí, confrontando com Fazenda Bom Sossego (Mat 2.349), com azimute de 89°36'04" e distância de 6,832 m, segue até o marco 19 de coordenada Norte (Y) 8.443.950,7744 m, Este (X) 430.912,0807 m ; daí, confrontando com Fazenda Bom Sossego (Mat 2.349), com azimute de 189°17'52" e distância de 21,430 m, segue até o marco 20 de coordenada Norte (Y) 8.443.929,6258 m, Este (X) 430.908,6184 m ; daí, confrontando com Fazenda Bom Sossego (Mat 2.349), com azimute de 182°26'29" e distância de 10,008 m, segue até o marco 21 de coordenada Norte (Y) 8.443.919,6264 m, Este (X) 430.908,1921 m ; daí, confrontando com Fazenda Bom Sossego (Mat 2.349), com azimute de 269°33'04" e distância de 1,175 m, segue até o marco 22 de coordenada Norte (Y) 8.443.919,6172 m, Este (X) 430.907,0173 m ; daí,

confrontando com Fazenda Bom Sossego (Mat 2.349), com azimute de 180°25'52" e distância de 9,981 m, segue até o marco 23 de coordenada Norte (Y) 8.443.909,6367 m, Este (X) 430.906,9422 m ; daí, confrontando com Fazenda Bom Sossego (Mat 2.349), com azimute de 180°44'39" e distância de 9,949 m, segue até o marco 24 de coordenada Norte (Y) 8.443.899,6890 m, Este (X) 430.906,8130 m ; daí, confrontando com Fazenda Bom Sossego (Mat 2.349), com azimute de 179°50'55" e distância de 9,729 m, segue até o marco 25 de coordenada Norte (Y) 8.443.889,9600 m, Este (X) 430.906,8387 m ; daí, confrontando com Fazenda Bom Sossego (Mat 2.349), com azimute de 89°40'26" e distância de 2,429 m, segue até o marco 26 de coordenada Norte (Y) 8.443.889,9738 m, Este (X) 430.909,2676 m ; daí, confrontando com Fazenda Bom Sossego (Mat 2.349), com azimute de 179°25'32" e distância de 10,310 m, segue até o marco 27 de coordenada Norte (Y) 8.443.879,6644 m, Este (X) 430.909,3710 m ; daí, confrontando com Fazenda Bom Sossego (Mat 2.349), com azimute de 179°16'57" e distância de 10,084 m, segue até o marco 28 de coordenada Norte (Y) 8.443.869,5812 m, Este (X) 430.909,4972 m ; daí, confrontando com Fazenda Bom Sossego (Mat 2.349), com azimute de 179°16'57" e distância de 10,669 m, segue até o marco 29 de coordenada Norte (Y) 8.443.858,9133 m, Este (X) 430.909,6308 m ; daí, confrontando com Fazenda Bom Sossego (Mat 2.349), com azimute de 266°34'35" e distância de 2,978 m, segue até o marco 30 de coordenada Norte (Y) 8.443.858,7354 m, Este (X) 430.906,6579 m ; daí, confrontando com Fazenda Bom Sossego (Mat 2.349), com azimute de 180°30'05" e distância de 10,336 m, segue até o marco 31 de coordenada Norte (Y) 8.443.848,4002 m, Este (X) 430.906,5675 m ; daí, confrontando com Fazenda Bom Sossego (Mat 2.349), com azimute de 181°08'16" e distância de 11,061 m, segue até o marco 32 de coordenada Norte (Y) 8.443.837,3414 m, Este (X) 430.906,3479 m ; daí, confrontando com Fazenda Bom Sossego (Mat 2.349), com azimute de 270°51'11" e distância de 20,828 m, segue até o marco 33 de coordenada Norte (Y) 8.443.837,6515 m, Este (X) 430.885,5223 m ; daí, confrontando com Fazenda Bom Sossego (Mat 2.349), com azimute de 265°30'59" e distância de 13,006 m, segue até o marco 34 de coordenada Norte (Y) 8.443.836,6347 m, Este (X) 430.872,5557 m ; daí, confrontando com Av. Ilton Lopes Leal, com azimute de 265°40'49" e distância de 7,644 m, segue até o marco 35 de coordenada Norte (Y) 8.443.836,0590 m, Este (X) 430.864,9337 m ; daí, confrontando com Av. Ilton Lopes Leal, com azimute de 179°35'38" e distância de 116,973 m, segue até o marco 36 de coordenada Norte (Y) 8.443.719,0893 m, Este (X) 430.865,7626 m ; daí, confrontando com Av. Ilton Lopes Leal, com azimute de 179°23'10" e distância de 8,910 m, segue até o marco 37 de coordenada Norte (Y) 8.443.710,1795 m, Este (X) 430.865,8581 m ; daí, confrontando com Fazenda Beija Flor, com azimute de

288°44'01" e distância de 21,033 m, segue até o marco 38 de coordenada Norte (Y) 8.443.716,9346 m, Este (X) 430.845,9394 m ; daí, confrontando com Fazenda Beija Flor, com azimute de 288°47'02" e distância de 30,995 m, segue até o marco 39 de coordenada Norte (Y) 8.443.726,9150 m, Este (X) 430.816,5950 m ; daí, confrontando com Fazenda Beija Flor, com azimute de 289°11'42" e distância de 11,983 m, segue até o marco 40 de coordenada Norte (Y) 8.443.730,8548 m, Este (X) 430.805,2781 m ; daí, confrontando com Fazenda Beija Flor, com azimute de 289°02'25" e distância de 18,959 m, segue até o marco 41 de coordenada Norte (Y) 8.443.737,0399 m, Este (X) 430.787,3563 m ; daí, confrontando com Fazenda Beija Flor, com azimute de 293°54'42" e distância de 8,739 m, segue até o marco 42 de coordenada Norte (Y) 8.443.740,5821 m, Este (X) 430.779,3673 m ; daí, confrontando com Fazenda Beija Flor, com azimute de 292°34'36" e distância de 19,223 m, segue até o marco 43 de coordenada Norte (Y) 8.443.747,9623 m, Este (X) 430.761,6173 m ; daí, confrontando com Fazenda Beija Flor, com azimute de 292°32'05" e distância de 1,546 m, segue até o marco 44 de coordenada Norte (Y) 8.443.748,5549 m, Este (X) 430.760,1890 m ; daí, confrontando com Fazenda Beija Flor, com azimute de 292°09'24" e distância de 18,731 m, segue até o marco 45 de coordenada Norte (Y) 8.443.755,6191 m, Este (X) 430.742,8414 m ; daí, confrontando com Fazenda Beija Flor, com azimute de 291°23'29" e distância de 103,432 m, segue até o marco 46 de coordenada Norte (Y) 8.443.793,3449 m, Este (X) 430.646,5344 m ; daí, confrontando com Rio do Peixe, com azimute de 25°48'21" e distância de 95,252 m, segue até o marco 47 de coordenada Norte (Y) 8.443.879,0983 m, Este (X) 430.687,9997 m ; daí, confrontando com Rio do Peixe, com azimute de 24°52'25" e distância de 58,065 m, segue até o marco 48 de coordenada Norte (Y) 8.443.931,7771 m, Este (X) 430.712,4229 m ; daí, confrontando com Rio do Peixe, com azimute de 25°10'35" e distância de 43,772 m, segue até o marco 49 de coordenada Norte (Y) 8.443.971,3913 m, Este (X) 430.731,0439 m ; daí, confrontando com Rio do Peixe, com azimute de 27°37'13" e distância de 23,828 m, segue até o marco 50 de coordenada Norte (Y) 8.443.992,5042 m, Este (X) 430.742,0909 m ; daí, confrontando com Rio do Peixe, com azimute de 19°04'59" e distância de 7,343 m, segue até o marco 51 de coordenada Norte (Y) 8.443.999,4438 m, Este (X) 430.744,4917 m ; daí, confrontando com Rio do Peixe, com azimute de 10°30'25" e distância de 8,104 m, segue até o marco 52 de coordenada Norte (Y) 8.444.007,4123 m, Este (X) 430.745,9696 m ; daí, confrontando com Rio do Peixe, com azimute de 2°42'52" e distância de 11,944 m, segue até o marco 53 de coordenada Norte (Y) 8.444.019,3432 m, Este (X) 430.746,5352 m ; daí, confrontando com Rio do Peixe, com azimute de 1°08'22" e distância de 80,915 m, segue até o marco 54 de coordenada Norte (Y) 8.444.100,2419 m, Este (X) 430.748,1442 m ; daí, confrontando com

Rio do Peixe, com azimute de 5°15'56" e distância de 7,679 m, segue até o marco 55 de coordenada Norte (Y) 8.444.107,8889 m, Este (X) 430.748,8489 m ; daí, confrontando com Rio do Peixe, com azimute de 22°21'08" e distância de 43,225 m, segue até o marco 56 de coordenada Norte (Y) 8.444.147,8663 m, Este (X) 430.765,2874 m ; daí, confrontando com Rio do Peixe, com azimute de 23°15'15" e distância de 26,424 m, segue até o marco 57 de coordenada Norte (Y) 8.444.172,1434 m, Este (X) 430.775,7197 m ;

Finalmente do marco 57 segue até o marco 1, (início da descrição), confrontando com Rio do Peixe, com azimute de 14°10'03", e distância de 48,187 m, fechando assim o perímetro acima descrito.

Todas as coordenadas aqui descritas estão georreferenciadas ao Sistema Geodésico Brasileiro, e encontram-se representadas no Sistema U T M, referenciadas ao Meridiano Central 39°00' WGr, tendo como o Datum o SIRGAS2000. Todos os azimutes e distâncias, área e perímetro foram calculados no plano de projeção U T M. Responsável Técnico Frederico Vasconcelos Ribeiro – Engenheiro Agrônomo - CREA nº 9198-D.

1. Modalidade predominante da Regularização: REURB-S;
2. Responsabilidades das obras e serviços constantes do cronograma: Município de Ibirataia, porém dispensada, tendo em vista a existência da infraestrutura essencial já devidamente implantada, bem como a não necessidade de compensação urbanística ou ambiental;
3. A Reurb foi instaurada para a titulação final dos beneficiários do núcleo, bem como para a realização da regularização urbanística do núcleo, conforme demonstrado no respectivo Projeto de Regularização Fundiária anexo;
4. As unidades desocupadas e/ou não comercializadas alcançadas pela REURB terão as suas matrículas abertas em nome do titular originário do domínio da área, conforme apontado nos trabalhos técnicos;
5. As unidades não edificadas que tenham sido comercializadas a qualquer título terão as suas matrículas abertas em nome do adquirente, nos termos estabelecidos no parágrafo

GABINETE
OFICIAL DA PREFEITURA MUNICIPAL
DE IBIRATAIA



único do art. 50 da Lei Federal 13.465/2017;

6. O núcleo urbano atualmente encontra-se ocupado pelas pessoas listadas e qualificadas em documento anexo, vinculadas ao respectivo imóvel regularizado, ressalvando-se os demais beneficiários que, por título individualizado ou coletivo, ainda serão contemplados;
7. A presente certidão segue numerada, rubricada e grampeada ao Projeto de Regularização Fundiária aprovado, ao respectivo título de legitimação coletiva e à listagem dos ocupantes do núcleo informal regularizado devidamente qualificados, indicando-se os direitos reais conferidos, caracterizando uma única unidade documental.

Prefeitura Municipal de Ibirataia – Bahia, 13 de dezembro de 2024.

ANA CLÉIA DOS SANTOS LEAL

Prefeita Municipal

TÍTULO DE LEGITIMAÇÃO FUNDIÁRIA COLETIVA

Procedimento REURB nº 03/2024: “**Bairro João Paulo dos Santos**”

Classificação predominante da REURB no Núcleo: **REURB-S**.

A PREFEITA MUNICIPAL DE IBIRATAIA, ESTADO DA BAHIA, nos termos do Decreto Municipal nº 5.266, dispondo sobre conclusão e aprovação do procedimento de Regularização Fundiária Urbana de Interesse Social – REURB-S, decorrente do Procedimento Administrativo em epígrafe, publicado em 12 de abril de 2024, **CONCEDE** o presente **TÍTULO DE LEGITIMAÇÃO FUNDIÁRIA** aos ocupantes descritos na lista anexa, atribuindo-lhes a propriedade do imóvel a ele vinculado.

O(s) beneficiário(s) listados atenderam, ainda, as seguintes condições do §1º do art. 23 da Lei Federal nº 13.465/17:

- I - o beneficiário não seja concessionário, foreiro ou proprietário de imóvel urbano ou rural;
- II - o beneficiário não tenha sido contemplado com legitimação de posse ou fundiária de imóvel urbano com a mesma finalidade, ainda que situado em núcleo urbano distinto;
- III - em caso de imóvel urbano com finalidade não residencial, seja reconhecido pelo poder público o interesse público de sua ocupação.

O presente título constitui forma originária de aquisição do direito real de propriedade conferido por ato do poder público em favor daquele que detiver em área pública, ou possuir em área privada, como sua, unidade imobiliária com destinação urbana, integrante de núcleo urbano informal consolidado existente em 07 de outubro de 2004. A unidade imobiliária ficará livre de quaisquer ônus, direitos reais, gravames ou inscrições, eventualmente existentes em sua matrícula de origem, exceto quando disserem respeito ao próprio legitimado, nos termos do art. 23 da Lei nº 13.465/2017.

Em caso de REURB-S, o registro dispensa o pagamento de emolumentos previsto na Lei Federal nº 13.465/2017, se for apresentado ao oficial do cartório de Registro de Imóveis competente, no prazo máximo de um ano, contado da data de emissão do título, nos



GABINETE
OFICIAL DA PREFEITURA MUNICIPAL
DE IBIRATAIA



termos do art. 56 do Decreto Federal nº 9.310/2018.

Prefeitura Municipal de Ibirataia – Bahia, 13 de dezembro de 2024.

ANA CLÉIA DOS SANTOS LEAL
Prefeita Municipal

ANEXO

LISTAGEM DE BENEFICIÁRIOS

Procedimento REURB nº 03/2024



Prefeitura Municipal de Ibirataia

CRF - n.º 3

CERTIDÃO DE REGULARIZAÇÃO FUNDIÁRIA

A PREFEITA MUNICIPAL DE IBIRATAIA - BA, no uso das atribuições que lhe confere a Lei Orgânica do Município, considerando o procedimento de regularização fundiária urbana n.º **004/2024** e Portaria de abertura de Regularização Fundiária n.º **004/2024**, CERTIFICA, em conformidade com a Lei Federal n.º 13.465/2017, que a poligonal, parte do Núcleo Urbano denominado JOÃO PAULO, possivelmente atingindo uma área registrada no Serviço de Registro de Imóveis, sob os n.º 2.349, Livro 2, a REGULARIZAÇÃO FUNDIÁRIA pela modalidade Reurb-S.

Conforme § 1º do art. 30 do Decreto 9.310/2018, na regularização de núcleo urbano informal que já possua a infraestrutura essencial implantada e para o qual não haja compensações urbanísticas ou ambientais ou outras obras e serviços a serem executados, fica dispensada a apresentação do cronograma físico e do termo de compromisso previstos nos incisos IX e X do art. 30 do Decreto 9.310/2018. Certifico também que o núcleo urbano regularizado já possui a infraestrutura essencial definida no § 1º do art. 31 do Decreto 9.310/2018, e que não existem compensações urbanísticas ou ambientais ou outras obras e serviços a serem executados. Certifico, finalmente, que foram observados todos os requisitos previstos no art. 41 da Lei 13.465/2017.

Segue a listagem dos beneficiários com nomes e qualificação dos ocupantes (próxima página), bem como a localização das unidades habitacionais/lotês e indicação numérica de cada unidade regularizada:

Prefeitura municipal de Ibirataia, Praça 10 de novembro n.º 09, Ibirataia – BA.
Telefone: (73) 3537 – 2125.



Prefeitura Municipal de Ibirataia

Imóvel 01

Localização:

Quadra.....A

Lote.....04

Endereço: RUA JOEL ANDRADE DOS SANTOS

Área Total:.....106,39 m²

Direito Real Atribuído: Legitimação Fundiária

Beneficiário 1:

Nome: ALICE DE JESUS SANTOS

CPF:.....024.███-86

RG:.....11.███-28 SSP/BA

Nacionalidade:.....BRASILEIRO (A)

Estado Civil:.....

Filiação Pai: BERNADINO JOSE DOS SANTOS

Filiação Mãe: MARIA ANTONIA DE JESUS

Profissão: DO LAR

Cônjuge 1:

Nome:

CPF:.....

RG:

Nacionalidade:.....

Filiação Pai:

Filiação Mãe:

Profissão:

IBIRATAIA



Prefeitura Municipal de Ibirataia

Imóvel 02

Localização:

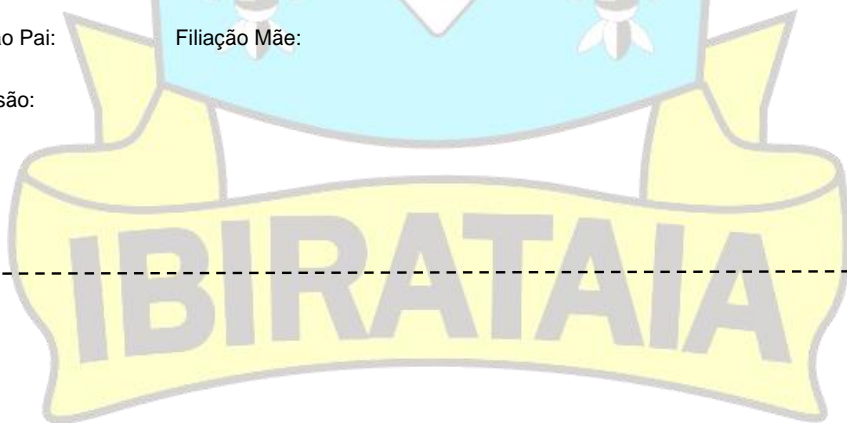
Quadra.....A Lote.....06
Endereço: RUA JOEL ANDRADE DOS SANTOS Área Total:.....238,05 m²
Direito Real Atribuído: Legitimação Fundiária

Beneficiário 1:

Nome: LUIS GUILHERMY FIRMINO GONCALVES
CPF:.....866.███-21 RG:.....20.███-57 SSP/BA
Nacionalidade:.....BRASILEIRO (A) Estado Civil:.....███
Filiação Pai: HARLON LEAL GONÇALVES Filiação Mãe: ALINE DO AMPARO FIRMINO
Profissão: CADASTRADOR

Cônjuge 1:

Nome:
CPF:..... RG:
Nacionalidade:.....
Filiação Pai: Filiação Mãe:
Profissão:





Prefeitura Municipal de Ibirataia

Imóvel 03**Localização:**

Quadra.....A

Lote.....07

Endereço: RUA JOEL ANDRADE DOS SANTOS

Área Total:.....184,66 m²

Direito Real Atribuído: Legitimação Fundiária

Beneficiário 1:

Nome: MARIA LUCIA RODRIGUES CAVALCANTE

CPF:.....524.███-49

RG:.....04.███-07 SSP/BA

Nacionalidade:.....BRASILEIRO (A)

Estado Civil:.....███

Filiação Pai: ANTONIO RODRIGUES PAULA

Filiação Mãe: ADELINA OZORIA DOS SANTOS

Profissão: DO LAR

Cônjuge 1:

Nome: NEUSIVALDO CAVALCANTE SILVA

CPF:.....627.███-15

RG:.....34.███-49 SSP/BA

Nacionalidade:.....BRASILEIRO (A)

Filiação Pai: OSWALDO MACHADO DA SILVA

Filiação Mãe: NEUZA DE ANDRADE

CAVALCANTE

Profissão: COMERCIANTE

IBIRATAIA



Prefeitura Municipal de Ibirataia

Imóvel 04

Localização:

Quadra.....A Lote.....08
Endereço: RUA JOEL ANDRADE DOS SANTOS Área Total:.....128,32 m²
Direito Real Atribuído: Legitimação Fundiária

Beneficiário 1:

Nome: *KATIA OLIVEIRA SOUZA NERY*
CPF:.....960.███-87 RG:.....07.███-74 SSP/BA
Nacionalidade:.....BRASILEIRO (A) Estado Civil:.....
Filiação Pai: *ANTONIO OLIVEIRA SOUZA* Filiação Mãe: *JESUINA MARIA DE JESUS*
Profissão: *SALGADEIRA*

Cônjuge 1:

Nome: *MATHEUS NERY RIBEIRO*
CPF:.....980.███-20 RG:.....08.███-09 SSP/BA
Nacionalidade:.....BRASILEIRO (A)
Filiação Pai: *MIGUEL DIAS RIBEIRO* Filiação Mãe: *NEIRINALVA NERY RIBEIRO*
Profissão: *GERENTE ADMINISTRATIVO*

IBIRATAIA



Prefeitura Municipal de Ibirataia

Imóvel 05**Localização:**

Quadra.....A

Lote.....09

Endereço: RUA JOEL ANDRADE DOS SANTOS

Área Total:.....81,34 m²

Direito Real Atribuído: Legitimação Fundiária

Beneficiário 1:

Nome: EDILSON OLIVEIRA NUNES

CPF:.....312.█-20

RG:.....02.█-60 SSP/BA

Nacionalidade:.....BRASILEIRO (A)

Estado Civil:.....█

Filiação Pai: RAMIRO NUNES GUIMARÃES

Filiação Mãe: JULIA OLIVEIRA GOMES

Profissão: APOSENTADO

Cônjuge 1:

Nome:

CPF:.....

RG:

Nacionalidade:.....

Filiação Pai:

Filiação Mãe:

Profissão:

IBIRATAIA



Prefeitura Municipal de Ibirataia

Imóvel 06

Localização:

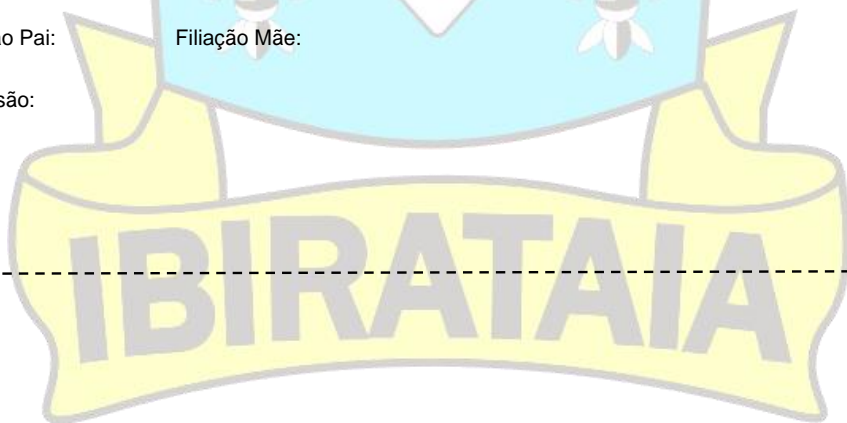
Quadra.....A Lote..... 10
Endereço: RUA JOEL ANDRADE DOS SANTOS Área Total:.....204,08 m²
Direito Real Atribuído: Legitimação Fundiária

Beneficiário 1:

Nome: ROBERTO DE JESUS SILVA
CPF:.....313.███-04 RG:.....02.███-40 SSP/BA
Nacionalidade:.....BRASILEIRO (A) Estado Civil:.....███
Filiação Pai: TELEMÓN ANDRADE SILVA Filiação Mãe: PLÍNIA DE JESUS SILVA
Profissão: COMERCIANTE

Cônjuge 1:

Nome:
CPF:..... RG:
Nacionalidade:.....
Filiação Pai: Filiação Mãe:
Profissão:





Prefeitura Municipal de Ibirataia

Imóvel 08

Localização:

Quadra.....A Lote..... 13
Endereço: RUA JOEL ANDRADE DOS SANTOS Área Total:.....196,82 m²
Direito Real Atribuído: Legitimação Fundiária

Beneficiário 1:

Nome: *ADRIANA SANTOS DA SILVA DE ALMEIDA*
CPF:.....861.███-00 RG:.....15.███-67 SSP/BA
Nacionalidade:.....BRASILEIRO (A) Estado Civil:.....
Filiação Pai: *ALOISIO DA SILVA* Filiação Mãe: *UMBELINA SANTOS*
Profissão: *DO LAR*

Cônjuge 1:

Nome: *JOSÉ DE ALMEIDA DOS SANTOS*
CPF:.....008.███-05 RG:.....87.███90 SSP/BA
Nacionalidade:.....BRASILEIRO (A)
Filiação Pai: *ABELINO PEREIRA DOS SANTOS* Filiação Mãe: *JOVENILHA DE ALMEIDA SANTOS*
Profissão: *VIGILANTE*

IBIRATAIA



Prefeitura Municipal de Ibirataia

Imóvel 09**Localização:**

Quadra.....A

Lote..... 15

Endereço: RUA JOEL ANDRADE DOS SANTOS

Área Total:.....203,82 m²

Direito Real Atribuído: Legitimação Fundiária

Beneficiário 1:

Nome: JOCILENE DOS SANTOS LIMA

CPF:.....275.███-24

RG:.....08.███39 SSP/BA

Nacionalidade:.....BRASILEIRO (A)

Estado Civil:.....███

Filiação Pai: JUSTINIANO MENDES DOS SANTOS
SANTOS

Filiação Mãe: CARMELITA FRANCISCA DOS

Profissão: APOSENTADA

Cônjuge 1:

Nome: ELIZEU LIMA

CPF:.....578.███-04

RG:.....05.███-44 SSP/BA

Nacionalidade:.....BRASILEIRO (A)

Filiação Pai: ****

Filiação Mãe: LINDAURA MARIA LIMA

Profissão: COLETOR

IBIRATAIA



Prefeitura Municipal de Ibirataia

Imóvel 10

Localização:

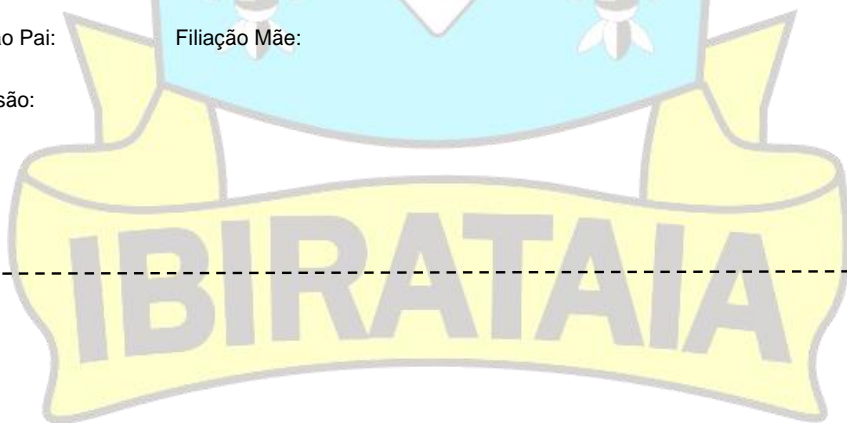
Quadra.....A Lote..... 18
Endereço: RUA JOEL ANDRADE DOS SANTOS Área Total:.....159,39 m²
Direito Real Atribuído: Legitimação Fundiária

Beneficiário 1:

Nome: ELIEL DE OLIVEIRA SOUZA
CPF:.....011.███-███-05 RG:.....09.███-███-93 SSP/BA
Nacionalidade:.....BRASILEIRO (A) Estado Civil:.....███
Filiação Pai: AURELINO BISPO DE SOUZA Filiação Mãe: EUNICE DE OLIVEIRA SOUZA
Profissão: VENDEDOR

Cônjuge 1:

Nome:
CPF:..... RG:..... SSP/BA
Nacionalidade:.....BRASILEIRO (A)
Filiação Pai: Filiação Mãe:
Profissão:





Prefeitura Municipal de Ibirataia

Imóvel 11

Localização:

Quadra.....A

Lote..... 19

Endereço: RUA JOEL ANDRADE DOS SANTOS

Área Total:.....89,36 m²

Direito Real Atribuído: Legitimação Fundiária

Beneficiário 1:

Nome: *ARIANE DA PAIXÃO BARROS*

CPF:.....057.███-00

RG:.....15.███92 SSP/BA

Nacionalidade:.....BRASILEIRO (A)

Estado Civil:.....

Filiação Pai: *AILTON SILVA DE BARROS*Filiação Mãe: *MARIA DA PAZ SILVA DA PAIXÃO*Profissão: *DO LAR*

Beneficiário 2:

Nome: *ALINE DA PAIXÃO BARROS*

CPF:.....145.███-26

RG:.....15.███-90 SSP/BA

Nacionalidade:.....BRASILEIRO (A)

Estado Civil:.....

Filiação Pai: *AILTON SILVA DE BARROS*Filiação Mãe: *MARIA DA PAZ SILVA DA PAIXÃO*Profissão: *PROFESSORA*

IBIRATAIA



Prefeitura Municipal de Ibirataia

Beneficiário 3:

Nome: *ALENE DA PAIXÃO BARROS*

CPF:.....140.███-37

RG:.....15.███-49 SSP/BA

Nacionalidade:.....BRASILEIRO (A)

Estado Civil:.....██████

Filiação Pai: *AILTON SILVA DE BARROS*

Filiação Mãe: *MARIA DA PAZ SILVA DA PAIXÃO*

Profissão: *ESTUDANTE*

Beneficiário 4:

Nome: *ARIELE DA PAIXÃO BARROS*

CPF:.....057.███-74

RG:.....15.███-10 SSP/BA


Nacionalidade:.....BRASILEIRO (A)

Estado Civil:.....██████

Filiação Pai: *AILTON SILVA DE BARROS*

Filiação Mãe: *MARIA DA PAZ SILVA DA PAIXÃO*

Profissão: *DESEMPREGADA*





Prefeitura Municipal de Ibirataia

Imóvel 12**Localização:**

Quadra.....A

Lote.....20

Endereço: RUA JOEL ANDRADE DOS SANTOS

Área Total:.....110,57 m²

Direito Real Atribuído: Legitimação Fundiária

Beneficiário 1:

Nome: NOEMIA SILVA DE BARROS

CPF:.....035.███-18

RG:.....07.███-50 SSP/BA

Nacionalidade:.....BRASILEIRO (A)

Estado Civil:.....███

Filiação Pai: FIRMINO SEVERINO DE BARROS

Filiação Mãe: MARIA JOSÉ DA SILVA

Profissão: APOSENTADA

Cônjuge 1:

Nome: COSME ROQUE DA SILVA

CPF:.....744.███-53

RG:.....09.███-30 SSP/CE

Nacionalidade:.....BRASILEIRO (A)

Filiação Pai: JOSÉ ROQUE DA SILVA

Filiação Mãe: MARIA LÚCIA DOS SANTOS

Profissão: APOSENTADO

IBIRATAIA



Prefeitura Municipal de Ibirataia

Imóvel 13

Localização:

Quadra.....A

Lote.....25

Endereço: RUA JOVINA MARIA DE JESUS

Área Total:.....168,02 m²

Direito Real Atribuído: Legitimação Fundiária

Beneficiário 1:

Nome: ISIDIO GONCALVES DE SANTANA NETO

CPF:.....380.███-34

RG:.....03.███-57 SSP/BA

Nacionalidade:.....BRASILEIRO (A)

Estado Civil:.....███

Filiação Pai: MANOEL GONCALVES DE SANTANA

Filiação Mãe: MARIA AUGUSTA DE SANTANA

Profissão: APOSENTADO

Cônjuge 1:

Nome:

CPF:.....

RG:

Nacionalidade:.....

Filiação Pai:

Filiação Mãe:

Profissão:

IBIRATAIA



Prefeitura Municipal de Ibirataia

Imóvel 14**Localização:**

Quadra.....A

Lote.....26

Endereço: RUA JOVINA MARIA DE JESUS

Área Total:.....169,08 m²

Direito Real Atribuído: Legitimação Fundiária

Beneficiário 1:

Nome: ORLANDEIA RAMOS DE ECA SILVA

CPF:.....027.███-90

RG:.....09.███73 SSP/BA

Nacionalidade:.....BRASILEIRO (A)

Estado Civil:.....███

Filiação Pai: ORLANDO ECA SANTOS

Filiação Mãe: ALDACY TEREZA RAMOS SANTOS

Profissão: ███

Cônjuge 1:

Nome: JOSE COSME CAVALCANTE SILVA

CPF:.....625.███-53

RG:.....653.███85 SSP/BA

Nacionalidade:.....BRASILEIRO (A)

Filiação Pai: OSVALDO MACHADO DA SILVA

Filiação Mãe: NEUZA DE ANDRADE

CAVALCANTE SILVA

Profissão: ███

IBIRATAIA



Prefeitura Municipal de Ibirataia

Imóvel 15

Localização:

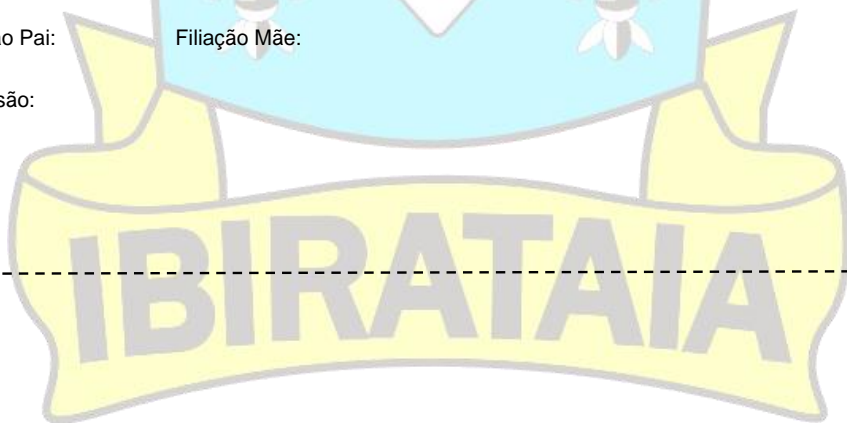
Quadra.....A Lote..... 30
Endereço: RUA JOVINA MARIA DE JESUS Área Total:.....98,00 m²
Direito Real Atribuído: Legitimação Fundiária

Beneficiário 1:

Nome: JOSENILTON DE JESUS BARROS
CPF:.....034. -86 RG:.....13. -80 SSP/BA
Nacionalidade:.....BRASILEIRO (A) Estado Civil:
Filiação Pai: JOAO DA SILVA BARROS Filiação Mãe: VALDELICE MARIA DE JESUS
Profissão:

Cônjuge 1:

Nome:
CPF:..... RG:
Nacionalidade:.....
Filiação Pai: Filiação Mãe:
Profissão:





Prefeitura Municipal de Ibirataia

Imóvel 16

Localização:

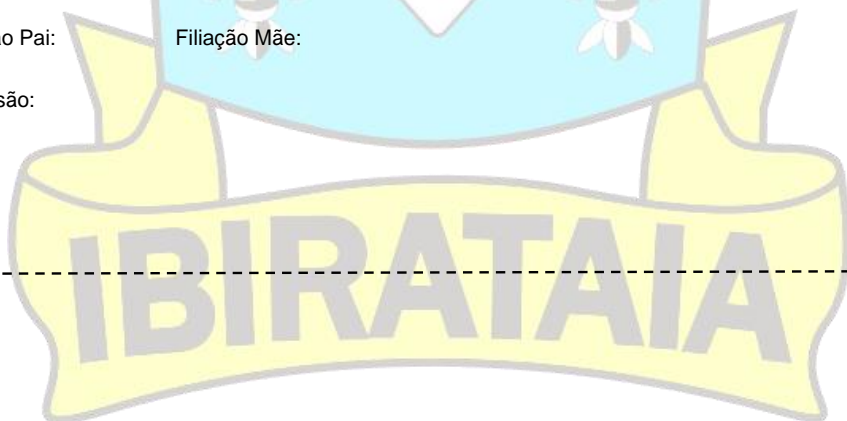
Quadra.....A Lote.....31
Endereço: RUA JOVINA MARIA DE JESUS Área Total:.....94,57 m²
Direito Real Atribuído: Legitimação Fundiária

Beneficiário 1:

Nome: JOCILENE DE JESUS COELHO
CPF:.....056.███-66 RG:.....14.███-52 SSP/BA
Nacionalidade:.....BRASILEIRO (A) Estado Civil:.....███
Filiação Pai: **** Filiação Mãe: MARIA ROSA DE JESUS COELHO
Profissão: ███

Cônjuge 1:

Nome:
CPF:..... RG:
Nacionalidade:.....
Filiação Pai: Filiação Mãe:
Profissão:





Prefeitura Municipal de Ibirataia

Imóvel 17

Localização:

Quadra.....A

Lote..... 33

Endereço: RUA JOVINA MARIA DE JESUS

Área Total:.....96,63 m²

Direito Real Atribuído: Legitimação Fundiária

Beneficiário 1:

Nome: JOCEMARA SILVA DOS SANTOS

CPF:.....336.███-███-21

RG:.....12.███-███-74 SSP/BA

Nacionalidade:.....BRASILEIRO (A)

Estado Civil:.....██████████

Filiação Pai: ANTONIO JOSÉ DOS SANTOS

Filiação Mãe: IRIS DIAS DA SILVA

Profissão: ██████████

Cônjuge 1:

Nome: ROGÉRIO SANTOS DA SILVA

CPF:.....029.███-███-65

RG:.....12.███-███-53 SSP/BA

Nacionalidade:.....BRASILEIRO (A)

Filiação Pai: JOÃO SEMEÃO DA SILVA

Filiação Mãe: ANTONIA FRANCISCA DOS

SANTOS

Profissão: ██████████

IBIRATAIA



Prefeitura Municipal de Ibirataia

Imóvel 20**Localização:**

Quadra.....A

Lote.....37

Endereço: RUA JOVINA MARIA DE JESUS

Área Total:.....164,75 m²

Direito Real Atribuído: Legitimação Fundiária

Beneficiário 1:

Nome: ROSANA CRUZ FARIAS COSTA

CPF:.....139.███-09

RG:.....14.███-37 SSP/BA

Nacionalidade:.....BRASILEIRO (A)

Estado Civil:.....███

Filiação Pai: PAULO CELESTINO FARIAS

Filiação Mãe: ELIENE SANTOS CRUZ

Profissão: ███

Cônjuge 1:

Nome: COSME DA HORA COSTA

CPF:.....043.███-25

RG:.....14.███27 SSP/BA

Nacionalidade:.....BRASILEIRO (A)

Filiação Pai: NELSON SOUZA DA COSTA

Filiação Mãe: ANTONIA PEREIRA DA HORA

COSTA

Profissão: ███

IBIRATAIA



Prefeitura Municipal de Ibirataia

Imóvel 21

Localização:

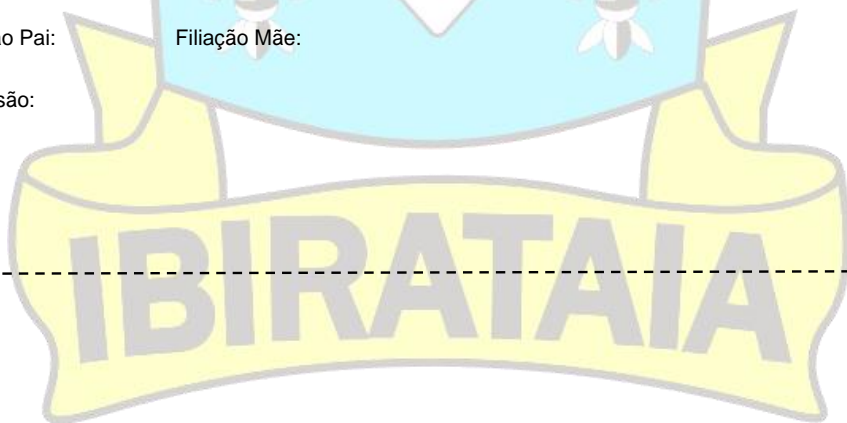
Quadra.....A Lote..... 39
Endereço: RUA JOVINA MARIA DE JESUS Área Total:.....91,42 m²
Direito Real Atribuido: Legitimação Fundiária

Beneficiário 1:

Nome: DENISE LEAL DOS SANTOS GONÇALVES
CPF:.....394.█-87 RG:.....02.█-80 SSP/BA
Nacionalidade:.....BRASILEIRO (A) Estado Civil:.....█
Filiação Pai: CASSIANO JUSTINIANO DOS SANTOS Filiação Mãe: MAILZA LEAL DOS SANTOS
Profissão: █

Cônjuge 1:

Nome:
CPF:..... RG:
Nacionalidade:.....
Filiação Pai: Filiação Mãe:
Profissão:





Prefeitura Municipal de Ibirataia

Imóvel 23

Localização:

Quadra.....A Lote..... 41
Endereço: RUA JOVINA MARIA DE JESUS Área Total:.....92,25 m²
Direito Real Atribuído: Legitimação Fundiária

Beneficiário 1:

Nome: JEANE SANTANA
CPF:.....056.█-25 RG:.....15.█-94 SSP/BA
Nacionalidade:.....BRASILEIRO (A) Estado Civil:█
Filiação Pai: JANUÁRIO ROSA DE SANTANA Filiação Mãe: VALDETE SOUZA SANTANA
Profissão: █

Cônjuge 1:

Nome:
CPF:..... RG:
Nacionalidade:.....
Filiação Pai: Filiação Mãe:
Profissão:





Prefeitura Municipal de Ibirataia

Imóvel 24

Localização:

Quadra.....A Lote..... 45
Endereço: RUA JOVINA MARIA DE JESUS Área Total:.....201,17 m²
Direito Real Atribuido: Legitimação Fundiária

Beneficiário 1:

Nome: MARIA OLIVEIRA DA SILVA
CPF:.....357.███-72 RG:.....02.███-54 SSP/BA
Nacionalidade:.....BRASILEIRO (A) Estado Civil:.....███
Filiação Pai: CANUTO BENEDITO DA SILVA Filiação Mãe: IZABEL OLIVEIRA DA SILVA
Profissão: ███

Cônjuge 1:

Nome:
CPF:..... RG:
Nacionalidade:.....
Filiação Pai: Filiação Mãe:
Profissão:





Prefeitura Municipal de Ibirataia

Imóvel 25**Localização:**

Quadra.....B

Lote.....01

Endereço: RUA JOVINA MARIA DE JESUS

Área Total:.....112,25 m²

Direito Real Atribuído: Legitimação Fundiária

Beneficiário 1:

Nome: GIRLEY SOUZA REIS DA SILVA

CPF:.....071.███-14

RG:.....22.███-9 SSP/RJ

Nacionalidade:.....BRASILEIRO (A)

Estado Civil:.....███

Filiação Pai: ANTONIO FRANCISCO DOS REIS

Filiação Mãe: ELENICE SOUZA REIS

Profissão: ███

Cônjuge 1:

Nome: PEDRO ERNANDES DA SILVA

CPF:.....479.███-04

RG:.....22.███-7 SSP/RJ

Nacionalidade:.....BRASILEIRO (A)

Filiação Pai: VALDIMIRO MIGUEL DA SILVA

Filiação Mãe: FRANCISCA FERREIRA DA SILVA

Profissão: ███


IBIRATAIA



Prefeitura Municipal de Ibirataia

Imóvel 26

Localização:

Quadra.....B Lote.....02
Endereço: RUA JOVINA MARIA DE JESUS Área Total:.....95,68 m²
Direito Real Atribuido: Legitimação Fundiária

Beneficiário 1:

Nome: JOSEVAL CORREIA DOS SANTOS
CPF:.....186.█-30 RG:.....02.█-07 SSP/BA
Nacionalidade:.....BRASILEIRO (A) Estado Civil:█
Filiação Pai: MANOEL DEOLINO DOS SANTOS Filiação Mãe: NAIR CORREIA DOS SANTOS
Profissão: █

Cônjuge 1:

Nome:
CPF:..... RG:
Nacionalidade:.....
Filiação Pai: Filiação Mãe:
Profissão:





Prefeitura Municipal de Ibirataia

Imóvel 27

Localização:

Quadra.....B Lote.....03
Endereço: RUA JOVINA MARIA DE JESUS Área Total:.....148,85 m²
Direito Real Atribuído: Legitimação Fundiária

Beneficiário 1:

Nome: SANDRA SUELI DA SILVA LOPES
CPF:.....031. -79 RG:.....08. -47 SSP/BA
Nacionalidade:.....BRASILEIRO (A) Estado Civil:
Filiação Pai: EVERALDO MANOEL LOPEZ Filiação Mãe: SENHORA CHAGAS DA SILVA
Profissão:

Cônjuge 1:

Nome:
CPF:..... RG:
Nacionalidade:.....
Filiação Pai: Filiação Mãe:
Profissão:





Prefeitura Municipal de Ibirataia

Imóvel 28

Localização:

Quadra.....B

Lote.....05

Endereço: RUA JOVINA MARIA DE JESUS

Área Total:.....113,47 m²

Direito Real Atribuído: Legitimação Fundiária

Beneficiário 1:

Nome: *INGREDE SANTOS FERREIRA*

CPF:.....855-███-91

RG:.....65-███-0 SSP/SP

Nacionalidade:.....BRASILEIRO (A)

Estado Civil:.....██████████

Filiação Pai: *ARNOBIO FERREIRA SANTOS
FERREIRA*

Filiação Mãe: *ANA PAULA COUTO DOS SANTOS*

Profissão: ██████████

Cônjuge 1:

Nome:

CPF:.....

RG:

Nacionalidade:.....

Filiação Pai:

Filiação Mãe:

Profissão:

IBIRATAIA



Prefeitura Municipal de Ibirataia

Imóvel 29

Localização:

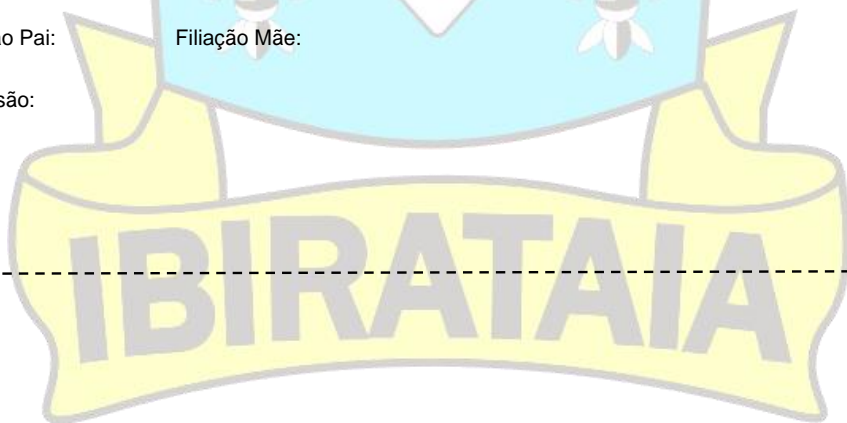
Quadra.....B Lote.....06
Endereço: RUA JOVINA MARIA DE JESUS Área Total:.....123,84 m²
Direito Real Atribuído: Legitimação Fundiária

Beneficiário 1:

Nome: ELIEZER RAMOS DOS SANTOS
CPF:.....690.█-53 RG:.....04.█-00 SSP/BA
Nacionalidade:.....BRASILEIRO (A) Estado Civil:█
Filiação Pai: LEONEL BISPO DOS SANTOS Filiação Mãe: ERONDINA SANTOS RAMOS
Profissão: █

Cônjuge 1:

Nome:
CPF:..... RG:
Nacionalidade:.....
Filiação Pai: Filiação Mãe:
Profissão:





Prefeitura Municipal de Ibirataia

Imóvel 30

Localização:

Quadra.....B Lote.....07
Endereço: RUA JOVINA MARIA DE JESUS Área Total:.....146,80 m²
Direito Real Atribuido: Legitimação Fundiária

Beneficiário 1:

Nome: ELENICE SOUZA REIS
CPF:.....281.███-04 RG:.....03.███-71 SSP/BA
Nacionalidade:.....BRASILEIRO (A) Estado Civil:.....███
Filiação Pai: MANOEL ALVES DE SOUZA SOUZA
Filiação Mãe: TEREZA RAINHA DE PORTUGAL
Profissão: ███

Cônjuge 1:

Nome:
CPF:..... RG:
Nacionalidade:.....
Filiação Pai: Filiação Mãe:
Profissão:





Prefeitura Municipal de Ibirataia

Imóvel 31

Localização:

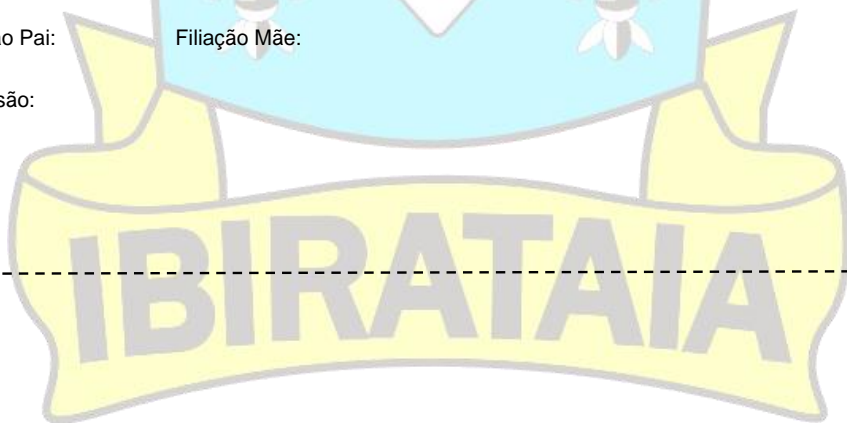
Quadra.....B Lote.....08
Endereço: TV 1 JOVINA NARIA DE JESUS Área Total:.....110,08 m²
Direito Real Atribuido: Legitimação Fundiária

Beneficiário 1:

Nome: MARIA DA LUZ SOUZA REIS
CPF:.....010-10 RG:.....9-09 SSP/BA
Nacionalidade:.....BRASILEIRO (A) Estado Civil:
Filiação Pai: ANTONIO FRANCISCO DOS REIS Filiação Mãe: ELENICE SOUZA REIS
Profissão:

Cônjuge 1:

Nome:
CPF:..... RG:
Nacionalidade:.....
Filiação Pai: Filiação Mãe:
Profissão:





Prefeitura Municipal de Ibirataia

Imóvel 32

Localização:

Quadra.....C Lote..... 02
Endereço: RUA JOVINA MARIA DE JESUS Área Total:.....102,33 m²
Direito Real Atribuido: Legitimação Fundiária

Beneficiário 1:

Nome: SANDRA HIGINA SILVA SANTOS
CPF:.....011. [REDACTED]-86 RG:.....55. [REDACTED] 7 SSP/SP
Nacionalidade:.....BRASILEIRO (A) Estado Civil:..... [REDACTED]
Filiação Pai: JOSE GONZAGA DOS SANTOS Filiação Mãe: NILZA DE BRITO SILVA SANTOS
Profissão: [REDACTED]

Cônjuge 1:

Nome:
CPF:..... RG:
Nacionalidade:.....
Filiação Pai: Filiação Mãe:
Profissão:





Prefeitura Municipal de Ibirataia

Imóvel 33

Localização:

Quadra.....C Lote.....04
Endereço: RUA JOVINA MARIA DE JESUS Área Total:.....95,56 m²
Direito Real Atribuído: Legitimação Fundiária

Beneficiário 1:

Nome: RAIMUNDA DIAS BRITO DOS SANTOS
CPF:.....690.███-53 RG:.....01.███-15 SSP/BA
Nacionalidade:.....BRASILEIRO (A) Estado Civil:.....
Filiação Pai: ANANIAS BRITO DOS SANTOS Filiação Mãe: LINDAURA DIAS BRITO DOS SANTOS
Profissão: ███

Cônjuge 1:

Nome:
CPF:..... RG:
Nacionalidade:.....
Filiação Pai: Filiação Mãe:
Profissão:





Prefeitura Municipal de Ibirataia

Imóvel 34**Localização:**

Quadra.....D

Lote.....04

Endereço: TV 3 SÃO MIGUEL

Área Total:.....197,50 m²

Direito Real Atribuído: Legitimação Fundiária

Beneficiário 1:Nome: *DAIANE CERQUEIRA DO AMOR DIVINO*

CPF:.....039.███-30

RG:.....13.███76 SSP/BA

Nacionalidade:.....BRASILEIRO (A)

Estado Civil:.....███

Filiação Pai: *NOEL CERQUEIRA DO AMOR DIVINO*Filiação Mãe: *MARIA APARECIDA DA SILVA*

CERQUEIRA

Profissão: ███

Cônjuge 1:Nome: *SERGIO DE JESUS COSTA*

CPF:.....830.███-15

RG:.....11.███83 SSP/BA

Nacionalidade:.....BRASILEIRO (A)

Filiação Pai: *SEBASTIÃO CANUTO COSTA*Filiação Mãe: *ALAIDE DE JESUS*

Profissão: ███

IBIRATAIA



Prefeitura Municipal de Ibirataia

Imóvel 35

Localização:

Quadra.....D

Lote.....05

Endereço: TV 3 SÃO MIGUEL

Área Total:.....188,05 m²

Direito Real Atribuído: Legitimação Fundiária

Beneficiário 1:

Nome: ZENILDA PEREIRA BRAGA

CPF:.....542.███-53

RG:.....23.███-96 SSP/BA

Nacionalidade:.....BRASILEIRO (A)

Estado Civil:.....███

Filiação Pai: JOSÉ JOAQUIM BRAGA

Filiação Mãe: MARIA PEREIRA ALVES

Profissão: ███

Cônjuge 1:

Nome:

CPF:.....

RG:

Nacionalidade:.....

Filiação Pai:

Filiação Mãe:

Profissão:

IBIRATAIA



Prefeitura Municipal de Ibirataia

Imóvel 36

Localização:

Quadra.....D Lote.....07
Endereço: TV 3 SÃO MIGUEL Área Total:.....195,13 m²
Direito Real Atribuído: Legitimação Fundiária

Beneficiário 1:

Nome: NILZA ARRUDA OLIVEIRA
CPF:.....684.███-20 RG:.....07.███33 SSP/BA
Nacionalidade:.....BRASILEIRO (A) Estado Civil:.....
Filiação Pai: ULISSES JESUS OLIVEIRA Filiação Mãe: MARIA BALBINA ARRUDA
OLIVEIRA
Profissão: ███

Beneficiário 2:

Nome: JOSELITO ARRUDA OLIVEIRA
CPF:.....016.███-24 RG: 11.███-98
Nacionalidade:.....BRASILEIRO (A) Estado Civil:.....
Filiação Pai: ULISSES JESUS OLIVEIRA Filiação Mãe: MARIA BALBINA ARRUDA
OLIVEIRA
Profissão: ███





Prefeitura Municipal de Ibirataia

Beneficiário 3:

Nome: ZENILTON ARRUDA DE OLIVEIRA

CPF: 785. [REDACTED] -04

RG: 7. [REDACTED] -90 SSP/BA

Nacionalidade: BRASILEIRO (A)

Estado Civil: [REDACTED]

Filiação Pai: ULISSES JESUS OLIVEIRA

Filiação Mãe: MARIA BALBINA ARRUDA

OLIVEIRA

Profissão: [REDACTED]

Beneficiário 4:

Nome: NILZETE ARRUDA OLIVEIRA

CPF: 753. [REDACTED] -34

RG: 04. [REDACTED] -97 SSP/BA

Nacionalidade: BRASILEIRO (A)

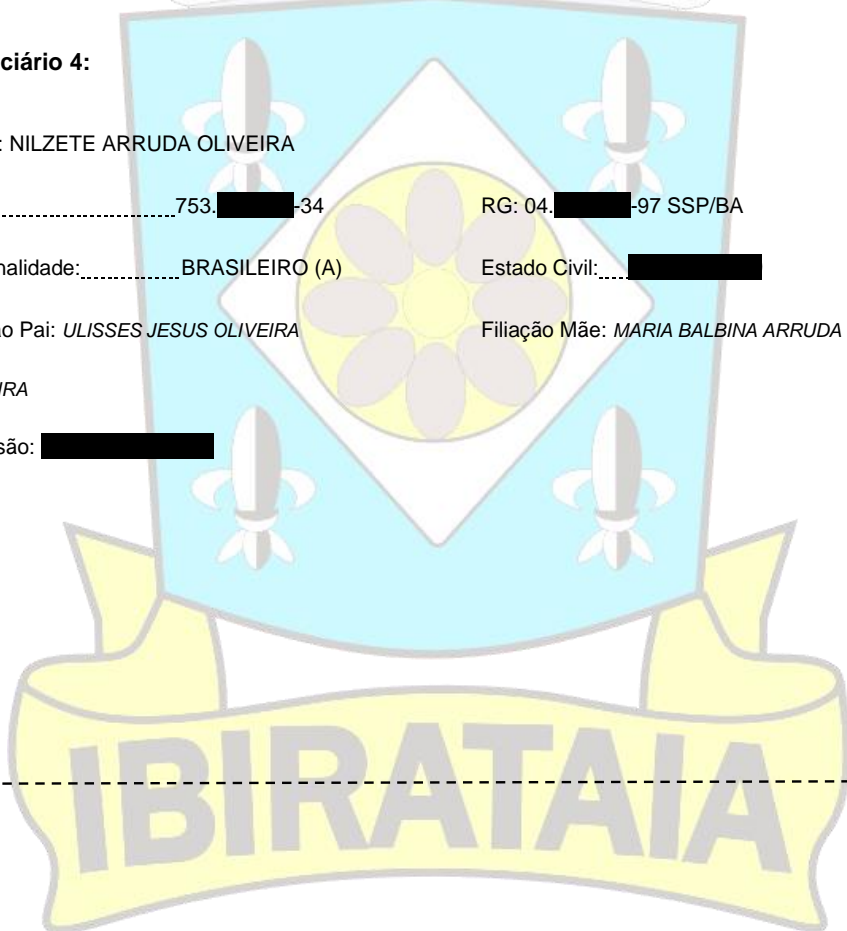
Estado Civil: [REDACTED]

Filiação Pai: ULISSES JESUS OLIVEIRA

Filiação Mãe: MARIA BALBINA ARRUDA

OLIVEIRA

Profissão: [REDACTED]





Prefeitura Municipal de Ibirataia

Beneficiário 5:

Nome: *NILTON ARRUDA DE OLIVEIRA*

CPF: 780. [REDACTED] -20

RG: 7. [REDACTED] 27 SSP/BA

Nacionalidade: *BRASILEIRO (A)*


Estado Civil: [REDACTED]

Filiação Pai: *ULISSES JESUS OLIVEIRA*

Filiação Mãe: *MARIA BALBINA ARRUDA*

OLIVEIRA

Profissão: [REDACTED]



Prefeitura municipal de Ibirataia, Praça 10 de novembro nº 09, Ibirataia – BA.
Telefone: (73) 3537 – 2125.



Prefeitura Municipal de Ibirataia

Imóvel 37

Localização:

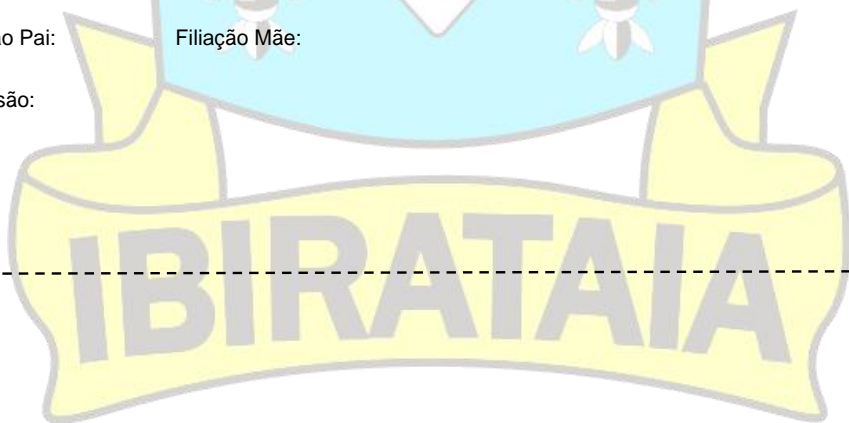
Quadra.....D Lote..... 13
Endereço: TV 3 SÃO MIGUEL Área Total:.....198,79 m²
Direito Real Atribuído: Legitimação Fundiária

Beneficiário 1:

Nome: NEILDES MARIA DA SILVA
CPF:.....892.█-49 RG:.....07.█22 SSP/BA
Nacionalidade:.....BRASILEIRO (A) Estado Civil:.....(█)
Filiação Pai: ANDRE JOSE DA SILVA Filiação Mãe: MARIA JESUS DOS SANTOS
Profissão: █

Cônjuge 1:

Nome:
CPF:..... RG:
Nacionalidade:.....
Filiação Pai: Filiação Mãe:
Profissão:





Prefeitura Municipal de Ibirataia

Imóvel 38

Localização:

Quadra.....D Lote..... 14
Endereço: TV 3 SÃO MIGUEL Área Total:.....183,07 m²
Direito Real Atribuído: Legitimação Fundiária

Beneficiário 1:

Nome: LANTIEL BISPO DOS SANTOS
CPF:.....032.█-57 RG:.....13.█-65 SSP/BA
Nacionalidade:.....BRASILEIRO (A) Estado Civil:█
Filiação Pai: MILTON BISPO DOS SANTOS Filiação Mãe: DJANIRA JESUS DOS SANTOS
Profissão: █

Cônjuge 1:

Nome:
CPF:..... RG:
Nacionalidade:.....
Filiação Pai: Filiação Mãe:
Profissão:





Prefeitura Municipal de Ibirataia

Imóvel 39

Localização:

Quadra.....D Lote..... 16
Endereço: TV 3 SÃO MIGUEL Área Total:.....205,59 m²
Direito Real Atribuído: Legitimação Fundiária

Beneficiário 1:

Nome: LEANDRO DE JESUS SANTOS
CPF:.....042.█-65 RG:.....11.█-03 SSP/BA
Nacionalidade:.....BRASILEIRO (A) Estado Civil:█
Filiação Pai: DANIEL BATISTA DOS SANTOS Filiação Mãe: NILZETE ROSA DE JESUS
SANTOS
Profissão: █

Cônjuge 1:

Nome:
CPF:..... RG:
Nacionalidade:.....
Filiação Pai: Filiação Mãe:
Profissão:





Prefeitura Municipal de Ibirataia

Imóvel 40**Localização:**

Quadra.....D

Lote..... 18

Endereço: TV 3 SÃO MIGUEL

Área Total:.....204,14 m²

Direito Real Atribuído: Legitimação Fundiária

Beneficiário 1:

Nome: ISRAELI JESUS COSTA DOS SANTOS

CPF:.....052 [REDACTED]-66

RG:.....15 [REDACTED]-56 SSP/BA

Nacionalidade:.....BRASILEIRO (A)

Estado Civil: [REDACTED]

Filiação Pai: JOSÉ NILSON CARLOS COSTA

Filiação Mãe: JUSCIARA DE JESUS

Profissão: [REDACTED]

Cônjuge 1:

Nome: ANTONIO MATEUS OLIVEIRA DOS SANTOS

CPF:.....041 [REDACTED]39

RG:.....14 [REDACTED]-48 SSP/BA

Nacionalidade:.....BRASILEIRO (A)

Filiação Pai: ANTONIO DOS SANTOS FILHO

Filiação Mãe: ELINETE MENEZES DE OLIVEIRA

Profissão: [REDACTED]

IBIRATAIA



Prefeitura Municipal de Ibirataia

Imóvel 41

Localização:

Quadra.....D Lote..... 19
Endereço: TV 3 SÃO MIGUEL Área Total:.....106,83 m²
Direito Real Atribuído: Legitimação Fundiária

Beneficiário 1:

Nome: CELITA COELHO DA ASSUNÇÃO
CPF:.....690.██████00 RG:.....06.██████07 SSP/BA
Nacionalidade:.....BRASILEIRO (A) Estado Civil:.....██████████
Filiação Pai: VERISSIMO ALIPIO DA ASSUNÇÃO Filiação Mãe: CELINA COELHO DA ASSUNÇÃO
Profissão: ██████████

Cônjuge 1:

Nome:
CPF:..... RG:
Nacionalidade:.....
Filiação Pai: Filiação Mãe:
Profissão:





Prefeitura Municipal de Ibirataia

Imóvel 42

Localização:

Quadra.....D Lote.....20
Endereço: TV 3 SÃO MIGUEL Área Total:.....104,13 m²
Direito Real Atribuído: Legitimação Fundiária

Beneficiário 1:

Nome: JOCIENE COELHO DE ASSUNÇÃO
CPF:.....251.█-32 RG:.....05█25 SSP/BA
Nacionalidade:.....BRASILEIRO (A) Estado Civil:.....█
Filiação Pai: VERISSIMO ALIPIO DE ASSUNÇÃO Filiação Mãe: CELINA COELHO DE ASSUNÇÃO
Profissão: █

Cônjuge 1:

Nome:
CPF:..... RG:
Nacionalidade:.....
Filiação Pai: Filiação Mãe:
Profissão:





Prefeitura Municipal de Ibirataia

Imóvel 43

Localização:

Quadra.....D Lote.....25
Endereço: RUA LÍDIA ANDRADE DOS SANTOS Área Total:.....103,27 m²
Direito Real Atribuído: Legitimação Fundiária

Beneficiário 1:

Nome: CARLA COUTO SANTOS
CPF:.....381 [REDACTED] 40 RG:.....24 [REDACTED] 46 SSP/BA
Nacionalidade:.....BRASILEIRO (A) Estado Civil: [REDACTED]
Filiação Pai: ANTONIO CARLOS JESUS SANTOS Filiação Mãe: JAILCE COUTO DOS SANTOS
Profissão: [REDACTED]

Cônjuge 1:

Nome: LUCAS ALMEIDA DOS SANTOS
CPF:.....311 [REDACTED] 90 RG:.....56 [REDACTED] 10 SSP/SP
Nacionalidade:.....BRASILEIRO (A)
Filiação Pai: PEDRO ANTONIO DOS SANTOS Filiação Mãe: MADALENA ALMEIDA DOS SANTOS
Profissão: [REDACTED]





Prefeitura Municipal de Ibirataia

Imóvel 44**Localização:**

Quadra.....D

Lote.....26

Endereço: RUA LÍDIA ANDRADE DOS SANTOS

Área Total:.....86,52 m²

Direito Real Atribuído: Legitimação Fundiária

Beneficiário 1:

Nome: JOUHSYANA APARECIDA COSTA E OLIVEIRA

CPF:.....047.███-25

RG:.....20.███23 SSP/AL

Nacionalidade:.....BRASILEIRO (A)

Estado Civil:.....

Filiação Pai: JOSÉ MANOEL DE OLIVEIRA

Filiação Mãe: CLERIVALDA ARAÚJO COSTA

Profissão: ███

Cônjuge 1:

Nome: DANIEL DA SILVA PEREIRA

CPF:.....005.███-42

RG:.....05.███201-49 SSP/MA

Nacionalidade:.....BRASILEIRO (A)

Filiação Pai: JOSE MARIANO PEREIRA

Filiação Mãe: ANA MARIA DA SILVA PEREIRA

Profissão: ███

IBIRATAIA



Prefeitura Municipal de Ibirataia

Imóvel 45**Localização:**

Quadra.....D

Lote.....27

Endereço: TV 2 SÃO MIGUEL

Área Total:.....121,99 m²

Direito Real Atribuído: Legitimação Fundiária

Beneficiário 1:

Nome: MARIZAN DE JESUS DOS SANTOS

CPF:.....937.■■■■-53

RG:.....08.■■■■-04 SSP/BA

Nacionalidade:.....BRASILEIRO (A)

Estado Civil:■■■■■

Filiação Pai: ADOLFO JOSE DOS SANTOS

Filiação Mãe: LAUDELINA DE JESUS

Profissão: ■■■■■

Cônjuge 1:

Nome: REGINALDO SANTOS DE JESUS

CPF:.....671.■■■■-72

RG:.....08.■■■■84 SSP/BA

Nacionalidade:.....BRASILEIRO (A)

Filiação Pai: ALIPIO DE JESUS

Filiação Mãe: LINDAURA SANTOS

Profissão: ■■■■■

IBIRATAIA



Prefeitura Municipal de Ibirataia

Imóvel 46

Localização:

Quadra.....D Lote.....28
Endereço: TV 2 SÃO MIGUEL Área Total:.....196,28 m²
Direito Real Atribuído: Legitimação Fundiária

Beneficiário 1:

Nome: EDINALDA BATISTA DE ANDRADE
CPF:.....443.███-04 RG:.....04.███-48 SSP/BA
Nacionalidade:.....BRASILEIRO (A) Estado Civil:.....███
Filiação Pai: FIRMO BATISTA DE ANDRADE Filiação Mãe: EDITE LOURENÇO DOS SANTOS
Profissão: ███

Cônjuge 1:

Nome:
CPF:..... RG:
Nacionalidade:.....
Filiação Pai: Filiação Mãe:
Profissão:





Prefeitura Municipal de Ibirataia

Imóvel 48

Localização:

Quadra.....D

Lote..... 32

Endereço: TV 2 SÃO MIGUEL

Área Total:.....191,60 m²

Direito Real Atribuído: Legitimação Fundiária

Beneficiário 1:

Nome: VANDA VIEIRA DOS SANTOS

CPF:.....043.███-███-37

RG:.....11.███-███-83 SSP/BA

Nacionalidade:.....BRASILEIRO (A)

Estado Civil:.....███

Filiação Pai: LAURINDO VIEIRA DOS SANTOS

Filiação Mãe: FILOMENA ALVES FERREIRA

Profissão: ███

Cônjuge 1:

Nome: AURELINO SANTOS DE SOUZA

CPF:.....353.███-███-63

RG:.....03.███-███-57 SSP/BA

Nacionalidade:.....BRASILEIRO (A)

Filiação Pai: AGENOR BARRETO DE SOUZA

Filiação Mãe: ANISIA PAULA DOS SANTOS

Profissão: ███

IBIRATAIA



Prefeitura Municipal de Ibirataia

Imóvel 49

Localização:

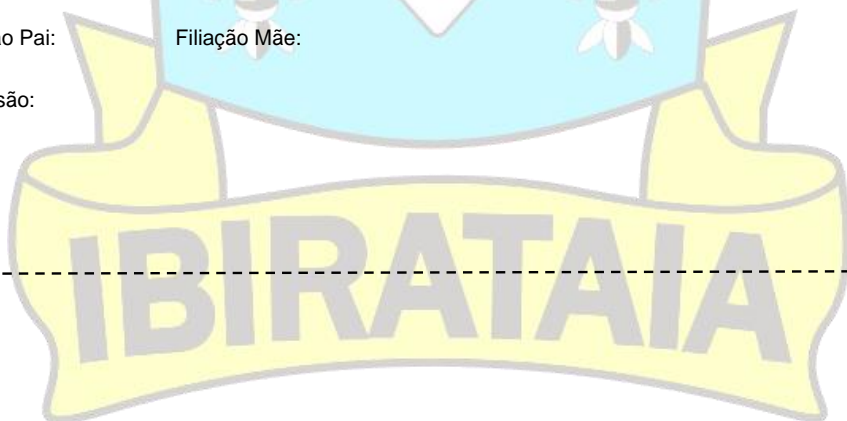
Quadra.....D Lote..... 33
Endereço: TV 2 SÃO MIGUEL Área Total:.....194,33 m²
Direito Real Atribuido: Legitimação Fundiária

Beneficiário 1:

Nome: JOELMA SANTOS DE ASSUNÇÃO
CPF:.....185.███-05 RG:.....12.███-71 SSP/BA
Nacionalidade:.....BRASILEIRO (A) Estado Civil:.....███
Filiação Pai: JULIVAL RODRIGUES DE ASSUNÇÃO Filiação Mãe: MARLENE BRAGA DOS SANTOS
Profissão: ███

Cônjuge 1:

Nome:
CPF:..... RG:
Nacionalidade:.....
Filiação Pai: Filiação Mãe:
Profissão:





Prefeitura Municipal de Ibirataia

Imóvel 51

Localização:

Quadra.....D Lote..... 35
Endereço: TV 2 SÃO MIGUEL Área Total:.....186,27 m²
Direito Real Atribuído: Legitimação Fundiária

Beneficiário 1:

Nome: MARLON SANTOS CORREIA
CPF:.....049.███-09 RG:.....13.███68 SSP/BA
Nacionalidade:.....BRASILEIRO (A) Estado Civil:.....███
Filiação Pai: JACO CORREIA Filiação Mãe: LUCIENE JESUS DOS SANTOS
Profissão: ███

Cônjuge 1:

Nome:
CPF:..... RG:
Nacionalidade:.....
Filiação Pai: Filiação Mãe:
Profissão:





Prefeitura Municipal de Ibirataia

Imóvel 52

Localização:

Quadra.....D Lote..... 36
Endereço: TV 2 SÃO MIGUEL Área Total:.....176,59 m²
Direito Real Atribuído: Legitimação Fundiária

Beneficiário 1:

Nome: VITALINA RODRIGUES DOS SANTOS
CPF:.....319.█-20 RG:.....04.█-93 SSP/BA
Nacionalidade:.....BRASILEIRO (A) Estado Civil:█
Filiação Pai: DOMINGOS RODRIGUES DOS SANTOS Filiação Mãe: EURIDES SANTANA DOS SANTOS
Profissão: █

Cônjuge 1:

Nome:
CPF:..... RG:
Nacionalidade:.....
Filiação Pai: Filiação Mãe:
Profissão:





Prefeitura Municipal de Ibirataia

Imóvel 53**Localização:**

Quadra.....D

Lote..... 44

Endereço: TV 2 SÃO MIGUEL

Área Total:.....100,65 m²

Direito Real Atribuído: Legitimação Fundiária

Beneficiário 1:

Nome: CAIQUE SANTOS DE OLIVEIRA

CPF:.....870.███-64

RG:.....22.███06 SSP/BA

Nacionalidade:.....BRASILEIRO (A)

Estado Civil:.....███

Filiação Pai: COSME AMORIM DE OLIVEIRA

Filiação Mãe: EDILENE SILVA DOS SANTOS

Profissão: ███

Beneficiário 2:

Nome: ANDREA SANTOS DE OLIVEIRA

CPF:.....054.███-96

RG:.....16.███-66 SSP/BA

Nacionalidade:.....BRASILEIRO (A)

Estado Civil:.....███

Filiação Pai: COSME AMORIM DE OLIVEIRA

Filiação Mãe: EDILENE SILVA DOS SANTOS

Profissão: ███

IBIRATAIA



Prefeitura Municipal de Ibirataia

Beneficiário 3:

Nome: MICHELE SANTOS DE OLIVEIRA

CPF:089. [REDACTED]-28

RG:16. [REDACTED]-51 SSP/BA


Nacionalidade:BRASILEIRO (A)

Estado Civil: [REDACTED]

Filiação Pai: COSME AMORIM DE OLIVEIRA

Filiação Mãe: EDILENE SILVA DOS SANTOS

Profissão: [REDACTED]



Prefeitura municipal de Ibirataia, Praça 10 de novembro nº 09, Ibirataia – BA.
Telefone: (73) 3537 – 2125.



Prefeitura Municipal de Ibirataia

Imóvel 54**Localização:**

Quadra.....D

Lote..... 46

Endereço: TV 2 SÃO MIGUEL

Área Total:.....101,64 m²

Direito Real Atribuído: Legitimação Fundiária

Beneficiário 1:

Nome: JUCIANE SILVA DOS SANTOS GOIABEIRA

CPF:.....001.███-85

RG:.....09.███-30 SSP/BA

Nacionalidade:.....BRASILEIRO (A)

Estado Civil:.....

Filiação Pai: TIAGO JOSÉ DOS SANTOS

Filiação Mãe: PALMIRA MARIA DA SILVA

Profissão: ██████████

Cônjuge 1:

Nome: ALEX DOS SANTOS GOIABEIRA

CPF:.....006.███-59

RG:.....09.███-08 SSP/BA

Nacionalidade:.....BRASILEIRO (A)

Filiação Pai: CARLITO SOUZA GOIABEIRA

Filiação Mãe: IDALVINA DOS SANTOS

GOIABEIRA

Profissão: ██████████

IBIRATAIA



Prefeitura Municipal de Ibirataia

Imóvel 55

Localização:

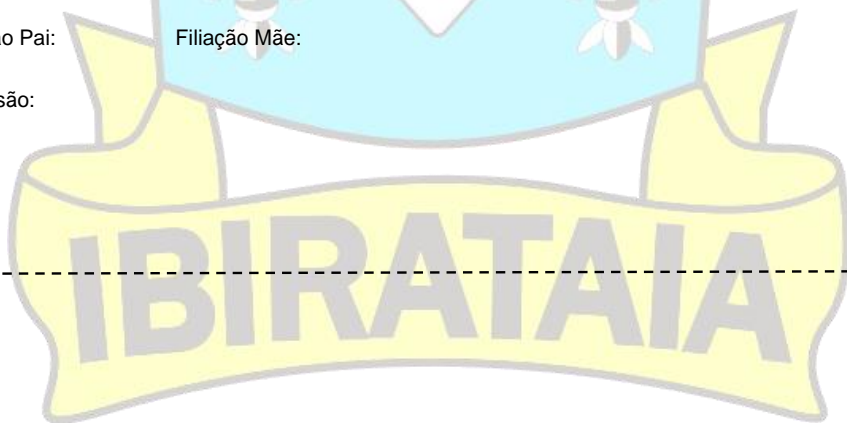
Quadra.....D Lote..... 49
Endereço: TV 3 SÃO MIGUEL Área Total:.....132,69 m²
Direito Real Atribuído: Legitimação Fundiária

Beneficiário 1:

Nome: MAIZA DE JESUS LIMA
CPF:.....005.█-14 RG:.....08.█-25 SSP/BA
Nacionalidade:.....BRASILEIRO (A) Estado Civil:█
Filiação Pai: MANOEL DA COSTA LIMA Filiação Mãe: FLORA MIRANDA DE JESUS
Profissão: █

Cônjuge 1:

Nome:
CPF:..... RG:
Nacionalidade:.....
Filiação Pai: Filiação Mãe:
Profissão:





Prefeitura Municipal de Ibirataia

Imóvel 56

Localização:

Quadra.....D Lote.....50
Endereço: TV 3 SÃO MIGUEL Área Total:.....96,87 m²
Direito Real Atribuído: Legitimação Fundiária

Beneficiário 1:

Nome: ANTONIO FERNANDO SANTOS GOIABEIRA
CPF:.....936.███-87 RG:.....8.███-62 SSP/BA
Nacionalidade:.....BRASILEIRO (A) Estado Civil:.....
Filiação Pai: CARLITO SOUZA GOIABEIRA Filiação Mãe: IDALVINA DOS SANTOS
GOIABEIRA
Profissão: █

Cônjuge 1:

Nome:
CPF:..... RG:
Nacionalidade:.....
Filiação Pai: Filiação Mãe:
Profissão:

IBIRATAIA



Prefeitura Municipal de Ibirataia

Imóvel 57**Localização:**

Quadra.....E

Lote.....01

Endereço: TRAVESSA 1 JOVINA MARIA DE JESUS Área Total:.....197,86 m²

Direito Real Atribuído: Legitimação Fundiária

Beneficiário 1:

Nome: CLAUDECI JESUS OLIVEIRA

CPF:.....012.███-███-38

RG:.....12.███-███-14 SSP/BA

Nacionalidade:.....BRASILEIRO (A)

Estado Civil:.....███

Filiação Pai: JOSÉ ANTONIO DE OLIVEIRA

Filiação Mãe: VALDECI LIMA DE JESUS

Profissão: ███

Cônjuge 1:

Nome:

CPF:.....

RG:

Nacionalidade:.....

Filiação Pai:

Filiação Mãe:

Profissão:

IBIRATAIA



Prefeitura Municipal de Ibirataia

Imóvel 58

Localização:

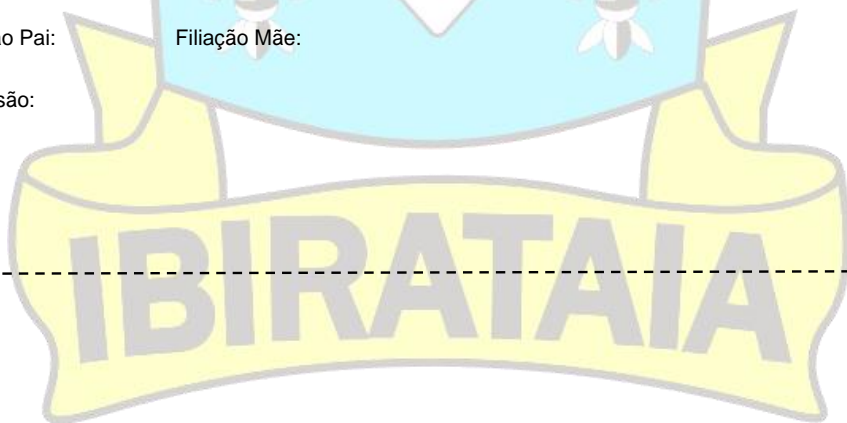
Quadra.....E Lote.....02
Endereço: TRAVESSA 1 JOVINA MARIA DE JESUS Área Total:.....109,40 m²
Direito Real Atribuído: Legitimação Fundiária

Beneficiário 1:

Nome: ELIENE MARIA BRAZ DA SILVA
CPF:.....005.█-75 RG:.....07.█-68 SSP/BA
Nacionalidade:.....BRASILEIRO (A) Estado Civil:█
Filiação Pai: WALDIVINO RODRIGUES DA SILVA Filiação Mãe: NEUZA ANTONIA BRAZ
Profissão: █

Cônjuge 1:

Nome:
CPF:..... RG:
Nacionalidade:.....
Filiação Pai: Filiação Mãe:
Profissão:





Prefeitura Municipal de Ibirataia

Imóvel 59

Localização:

Quadra.....E Lote.....03
Endereço: TRAVESSA 1 JOVINA MARIA DE JESUS Área Total:.....93,78 m²
Direito Real Atribuído: Legitimação Fundiária

Beneficiário 1:

Nome: MARIA AUXILIADORA SANTOS LIMA
CPF:.....861.█-71 RG:.....08.█-86 SSP/BA
Nacionalidade:.....BRASILEIRO (A) Estado Civil:█
Filiação Pai: RICARDO CRUZ LIMA Filiação Mãe: LUZIA BISPO DOS SANTOS
Profissão: █O

Cônjuge 1:

Nome:
CPF:..... RG:
Nacionalidade:.....
Filiação Pai: Filiação Mãe:
Profissão:





Prefeitura Municipal de Ibirataia

Imóvel 60

Localização:

Quadra.....E Lote.....04

Endereço: TRAVESSA 1 JOVINA MARIA DE JESUS Área Total:.....95,93 m²

Direito Real Atribuído: Legitimação Fundiária

Beneficiário 1:

Nome: CRISPINIANA DOS SANTOS LIMA

CPF:.....017.███-03 RG:.....08.███03 SSP/BA

Nacionalidade:.....BRASILEIRO (A) Estado Civil:.....(███)

Filiação Pai: RICARDO CRUZ DE LIMA Filiação Mãe: LUZIA BISPO DOS SANTOS

Profissão: ███

Cônjuge 1:

Nome:

CPF:..... RG:

Nacionalidade:.....

Filiação Pai: Filiação Mãe:

Profissão:





Prefeitura Municipal de Ibirataia

Imóvel 61

Localização:

Quadra.....E Lote.....06

Endereço: TRAVESSA 1 JOVINA MARIA DE JESUS Área Total:.....93,95 m²

Direito Real Atribuído: Legitimação Fundiária

Beneficiário 1:

Nome: HAMANDA DA SILVA ALMEIDA

CPF:.....100.███-58 RG:.....16.███-01 SSP/BA

Nacionalidade:.....BRASILEIRO (A) Estado Civil:.....███

Filiação Pai: ERASMO BISPO DE ALMEIDA Filiação Mãe: ELIENE MARIA BRAZ DA SILVA

Profissão: ███

Cônjuge 1:

Nome:

CPF:..... RG:

Nacionalidade:.....

Filiação Pai: Filiação Mãe:

Profissão:

IBIRATAIA



Prefeitura Municipal de Ibirataia

Imóvel 62

Localização:

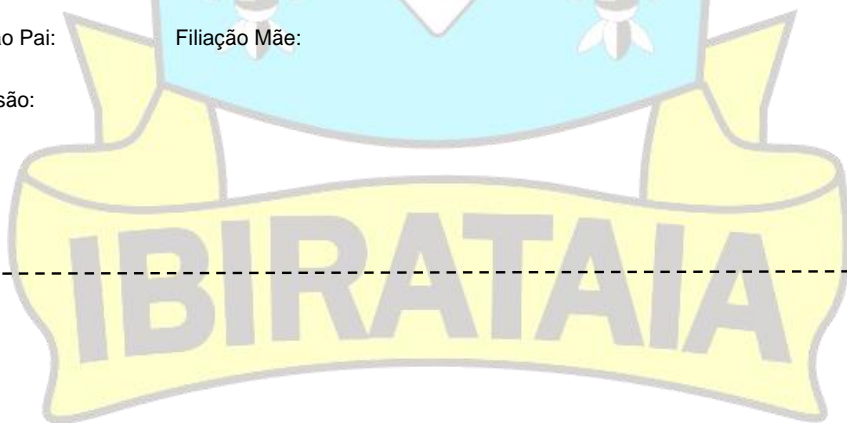
Quadra.....E Lote.....08
Endereço: TRAVESSA 1 JOVINA MARIA DE JESUS Área Total:.....106,52 m²
Direito Real Atribuído: Legitimação Fundiária

Beneficiário 1:

Nome: MARILEIDE ALVES BRAGA
CPF:.....017.█-90 RG:.....08.█-40 SSP/BA
Nacionalidade:.....BRASILEIRO (A) Estado Civil:.....█
Filiação Pai: JOSÉ BRAGA Filiação Mãe: MARIA PEREIRA ALVES
Profissão: █

Cônjuge 1:

Nome:
CPF:..... RG:
Nacionalidade:.....
Filiação Pai: Filiação Mãe:
Profissão:





Prefeitura Municipal de Ibirataia

Imóvel 63

Localização:

Quadra.....E Lote..... 10
Endereço: TRAVESSA 1 JOVINA MARIA DE JESUS Área Total:.....78,86 m²
Direito Real Atribuído: Legitimação Fundiária

Beneficiário 1:

Nome: FRED OLIVEIRA SANTOS
CPF:.....060-███-52 RG:.....16.███-14 SSP/BA
Nacionalidade:.....BRASILEIRO (A) Estado Civil:.....
Filiação Pai: EROILTON BISPO DOS SANTOS Filiação Mãe: ISMAILDA BORGES DE OLIVEIRA
Profissão: █████

Cônjuge 1:

Nome:
CPF:..... RG:
Nacionalidade:.....
Filiação Pai: Filiação Mãe:
Profissão:

IBIRATAIA



Prefeitura Municipal de Ibirataia

Imóvel 64

Localização:

Quadra.....E Lote..... 11

Endereço: TRAVESSA JOEL ANDRADE DOS SANTOS Área Total:.....98,07 m²

Direito Real Atribuído: Legitimação Fundiária

Beneficiário 1:

Nome: REGINALDO SANTOS PUTUMUJÚ

CPF:.....031.███-03 RG:.....13.███50 SSP/BA

Nacionalidade:.....BRASILEIRO (A) Estado Civil:.....███

Filiação Pai: ANTONIO PAULO PUTUMUJÚ Filiação Mãe: MAURINA DE JESUS SANTOS
PUTUMUJÚ

Profissão: ███

Cônjuge 1:

Nome:

CPF:..... RG:.....

Nacionalidade:.....

Filiação Pai: Filiação Mãe:

Profissão:





Prefeitura Municipal de Ibirataia

Imóvel 65

Localização:

Quadra.....E Lote..... 13
Endereço: RUA ANTERO JOSE DA SILVA Área Total:.....110,50 m²
Direito Real Atribuído: Legitimação Fundiária

Beneficiário 1:

Nome: MARIA FRANCISCA NUNES DA SILVA SANTOS
CPF:.....884.███-00 RG:.....06.███08 SSP/BA
Nacionalidade:.....BRASILEIRO (A) Estado Civil:.....███
Filiação Pai: **** Filiação Mãe: ISABEL NUNES DA SILVA
Profissão: █████

Cônjuge 1:

Nome:
CPF:..... RG:
Nacionalidade:.....
Filiação Pai: Filiação Mãe:
Profissão:





Prefeitura Municipal de Ibirataia

Imóvel 66

Localização:

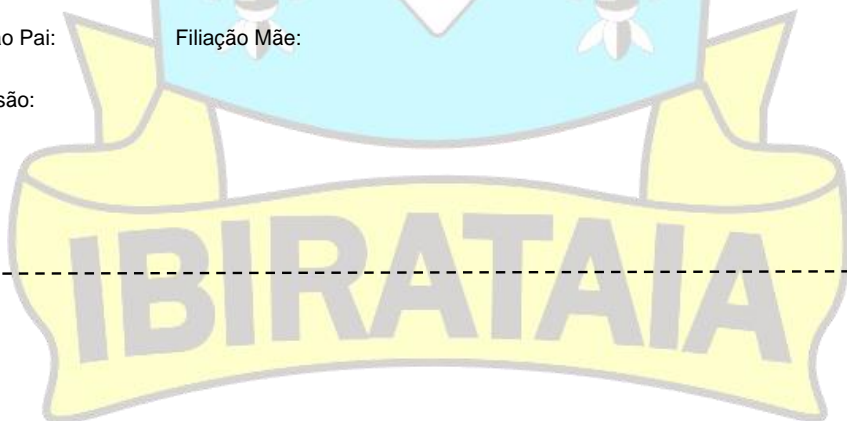
Quadra.....E Lote..... 15
Endereço: RUA ANTERO JOSE DA SILVA Área Total:.....106,91 m²
Direito Real Atribuido: Legitimação Fundiária

Beneficiário 1:

Nome: ARNALDO LOPES DA SILVA
CPF:.....223.█-82 RG:.....04.█-85 SSP/BA
Nacionalidade:.....BRASILEIRO (A) Estado Civil:█
Filiação Pai: OTACILIO LOPES DA SILVA Filiação Mãe: SANTILHA CHAGAS
Profissão: █

Cônjuge 1:

Nome:
CPF:..... RG:
Nacionalidade:.....
Filiação Pai: Filiação Mãe:
Profissão:





Prefeitura Municipal de Ibirataia

Imóvel 67

Localização:

Quadra.....F Lote.....01
Endereço: RUA ANTERO JOSE DA SILVA Área Total:.....121,25 m²
Direito Real Atribuído: Legitimação Fundiária

Beneficiário 1:

Nome: DAIANE SANTOS DE OLIVEIRA
CPF:.....086.███-61 RG:.....MG-24.███84 SSP/MG
Nacionalidade:.....BRASILEIRO (A) Estado Civil:.....███
Filiação Pai: ANTONIO NILTON LOPES DE OLIVEIRA Filiação Mãe: ROSINEIDE DE JESUS SANTOS
Profissão: ███

Cônjuge 1:

Nome:
CPF:..... RG:
Nacionalidade:.....
Filiação Pai: Filiação Mãe:
Profissão:





Prefeitura Municipal de Ibirataia

Imóvel 68

Localização:

Quadra.....F

Lote.....03

Endereço: RUA ANTERO JOSE DA SILVA

Área Total:.....128,62 m²

Direito Real Atribuído: Legitimação Fundiária

Beneficiário 1:

Nome: MANOEL GONCALVES SILVA

CPF:.....935.███-10

RG:.....06███-80 SSP/BA

Nacionalidade:.....BRASILEIRO (A)

Estado Civil:.....███

Filiação Pai: SABINO JOSE DA SILVA

Filiação Mãe: AUGUSTA GONCALVES DE JESUS

Profissão: ███

Cônjuge 1:

Nome:

CPF:.....

RG:

Nacionalidade:.....

Filiação Pai:

Filiação Mãe:

Profissão:

IBIRATAIA



Prefeitura Municipal de Ibirataia

Imóvel 69

Localização:

Quadra.....F

Lote.....04

Endereço: RUA ANTERO JOSE DA SILVA

Área Total:.....155,22 m²

Direito Real Atribuído: Legitimação Fundiária

Beneficiário 1:

Nome: IZANIA PEREIRA DA SILVA

CPF:.....736.███-███-20

RG:.....59.███-███-0 SSP/SP

Nacionalidade:.....BRASILEIRO (A)

Estado Civil:.....███

Filiação Pai: BALBINO BISPO PEREIRA

Filiação Mãe: IRACI ALMEIDA PEREIRA

Profissão: ███

Cônjuge 1:

Nome: JOSENILTON PEREIRA DA SILVA

CPF:.....625.███-███-87

RG:.....54.███-███-9 SSP/SP

Nacionalidade:.....BRASILEIRO (A)

Filiação Pai: MANOEL PEREIRA DA SILVA

Filiação Mãe: EDITE PEREIRA DA SILVA

Profissão: ███

IBIRATAIA



Prefeitura Municipal de Ibirataia

Imóvel 70

Localização:

Quadra.....F

Lote.....05

Endereço: RUA ANTERO JOSE DA SILVA

Área Total:.....128,68 m²

Direito Real Atribuído: Legitimação Fundiária

Beneficiário 1:

Nome: IRACI ALMEIDA PEREIRA

CPF:.....870.███-███82

RG:.....03.███-███42 SSP/BA

Nacionalidade:.....BRASILEIRO (A)

Estado Civil:.....███

Filiação Pai: MANOEL TRANQUILINO DE ALMEIDA

Filiação Mãe: NAIR CAITITE ALMEIDA

Profissão: ███

Cônjuge 1:

Nome: BALBINO BISPO PEREIRA

CPF:.....223.███-███15

RG:.....04.███-███80 SSP/BA

Nacionalidade:.....BRASILEIRO (A)

Filiação Pai: JOSE BISPO PEREIRA

Filiação Mãe: CASIMIRA MARIA DE JESUS

Profissão: ███

IBIRATAIA



Prefeitura Municipal de Ibirataia

Imóvel 71**Localização:**

Quadra.....F Lote.....06
Endereço: RUA ANTERO JOSE DA SILVA Área Total:.....80,92 m²
Direito Real Atribuído: Legitimação Fundiária

Beneficiário 1:

Nome: ANTONIO DE JESUS FERREIRA FILHO
CPF:.....012.█-77 RG:.....56.█-5 SSP/SP
Nacionalidade:.....BRASILEIRO (A) Estado Civil:█
Filiação Pai: ANTONIO DE JESUS FERREIRA Filiação Mãe: MARIA SENHORA RODRIGUES
SANTOS
Profissão: █

Cônjuge 1:

Nome:
CPF:..... RG:
Nacionalidade:.....
Filiação Pai: Filiação Mãe:
Profissão:

IBIRATAIA



Prefeitura Municipal de Ibirataia

Imóvel 72

Localização:

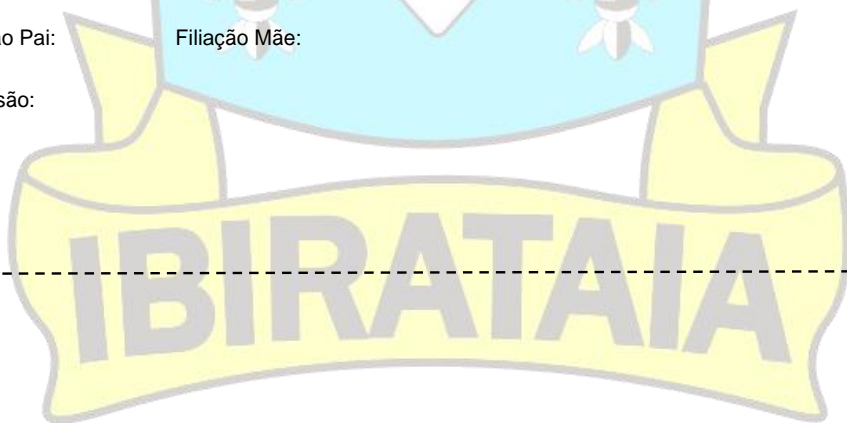
Quadra.....F Lote.....07
Endereço: RUA ANTERO JOSE DA SILVA Área Total:.....89,48 m²
Direito Real Atribuído: Legitimação Fundiária

Beneficiário 1:

Nome: ELESSANDRO FRANCISCO DOS SANTOS
CPF:.....054. 73 RG:.....15. 16 SSP/BA
Nacionalidade:.....BRASILEIRO (A) Estado Civil:
Filiação Pai: EDVALDO FRANCISCO DOS SANTOS Filiação Mãe: SIDNEI FREITAS DOS SANTOS
Profissão:

Cônjuge 1:

Nome:
CPF:..... RG:
Nacionalidade:.....
Filiação Pai: Filiação Mãe:
Profissão:





Prefeitura Municipal de Ibirataia

Imóvel 73

Localização:

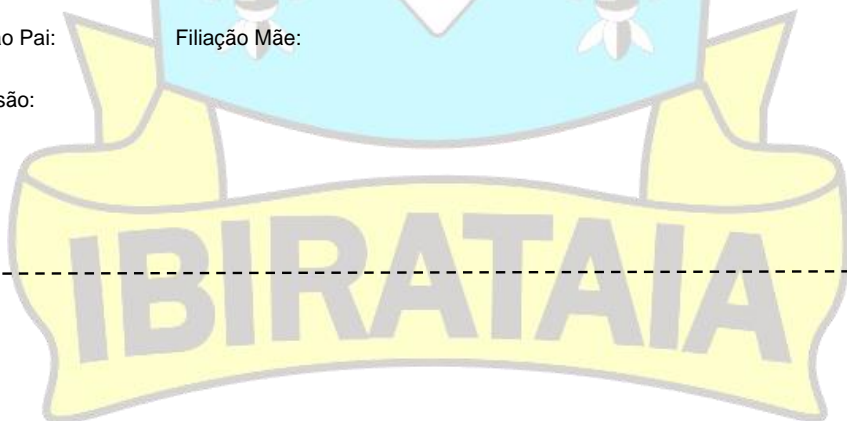
Quadra.....F Lote..... 10
Endereço: RUA ANTERO JOSE DA SILVA Área Total:.....184,09 m²
Direito Real Atribuído: Legitimação Fundiária

Beneficiário 1:

Nome: UESLEI SILVA MEIRA
CPF:.....033.█-62 RG:.....13.█-95 SSP/BA
Nacionalidade:.....BRASILEIRO (A) Estado Civil:█
Filiação Pai: CARLITO GONÇALVES MEIRA Filiação Mãe: LEILDA RUFINO DA SILVA
Profissão: █

Cônjuge 1:

Nome:
CPF:..... RG:
Nacionalidade:.....
Filiação Pai: Filiação Mãe:
Profissão:





Prefeitura Municipal de Ibirataia

Imóvel 74

Localização:

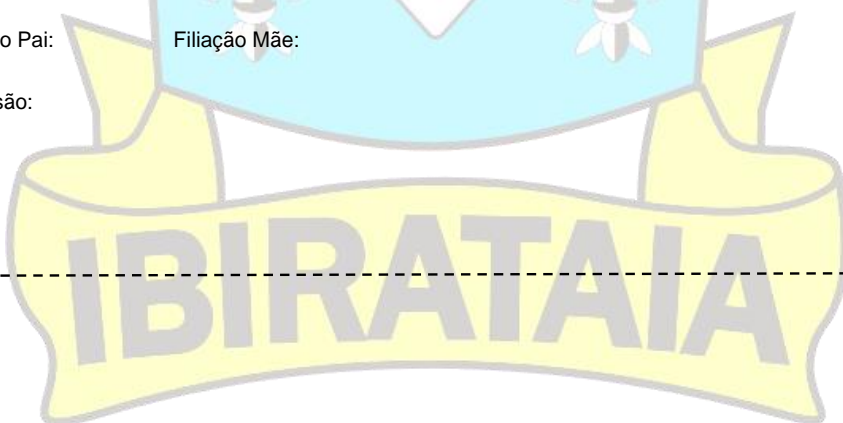
Quadra.....F Lote..... 11
Endereço: RUA ANTERO JOSE DA SILVA Área Total:.....203,71 m²
Direito Real Atribuído: Legitimação Fundiária

Beneficiário 1:

Nome: MARIA DOMINGAS SANTOS RODRIGUES
CPF:.....070.███-45 RG:.....06.███-01 SSP/BA
Nacionalidade:.....BRASILEIRO (A) Estado Civil:.....███
Filiação Pai: MARIO RODRIGUES Filiação Mãe: LAURENCIA OLIVEIRA SANTOS
Profissão: ███

Cônjuge 1:

Nome:
CPF:..... RG:
Nacionalidade:.....
Filiação Pai: Filiação Mãe:
Profissão:



Prefeitura municipal de Ibirataia, Praça 10 de novembro nº 09, Ibirataia – BA.
Telefone: (73) 3537 – 2125.



Prefeitura Municipal de Ibirataia

Imóvel 75

Localização:

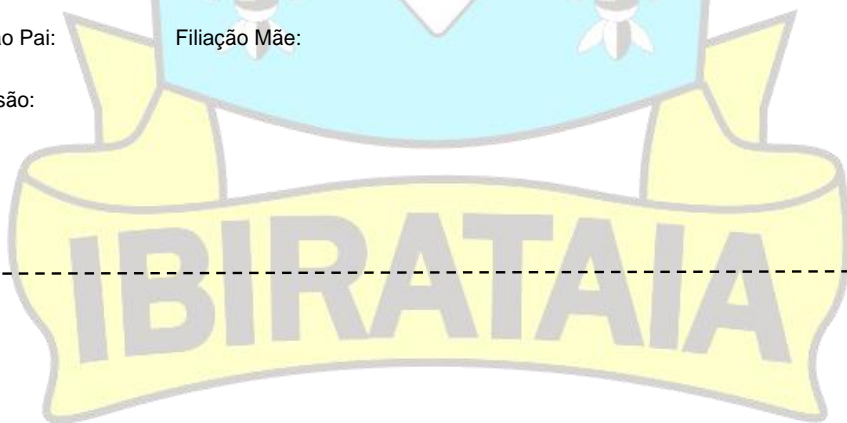
Quadra.....F Lote..... 13
Endereço: RUA ANTERO JOSE DA SILVA Área Total:.....160,96 m²
Direito Real Atribuido: Legitimação Fundiária

Beneficiário 1:

Nome: VALDOMIRO SANTOS
CPF:.....736.█-72 RG:.....06.█59 SSP/BA
Nacionalidade:.....BRASILEIRO (A) Estado Civil:.....SOLTEIRO(A)
Filiação Pai: **** Filiação Mãe: MARIA DE LOURDES SANTOS
Profissão: █

Cônjuge 1:

Nome:
CPF:..... RG:
Nacionalidade:.....
Filiação Pai: Filiação Mãe:
Profissão:





Prefeitura Municipal de Ibirataia

Imóvel 76

Localização:

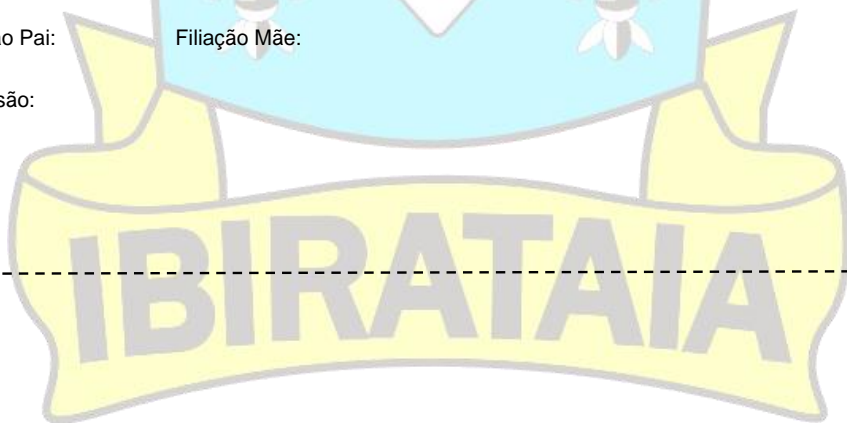
Quadra.....F Lote..... 14
Endereço: RUA ANTERO JOSE DA SILVA Área Total:.....197,90 m²
Direito Real Atribuído: Legitimação Fundiária

Beneficiário 1:

Nome: ANALIA BATISTA DE MORAIS MARAMBAIA
CPF:.....356.█-32 RG:.....05.█-02 SSP/BA
Nacionalidade:.....BRASILEIRO (A) Estado Civil:.....█
Filiação Pai: JOSE ROSA DE MORAIS Filiação Mãe: ALICE MARIA DA CRUZ
Profissão: █

Cônjuge 1:

Nome:
CPF:..... RG:
Nacionalidade:.....
Filiação Pai: Filiação Mãe:
Profissão:





Prefeitura Municipal de Ibirataia

Imóvel 77

Localização:

Quadra.....F Lote..... 19

Endereço: TRAVESSA JOEL ANDRADE DOS SANTOS Área Total:.....55,24 m²

Direito Real Atribuído: Legitimação Fundiária

Beneficiário 1:

Nome: REGINALDO DA CONCEIÇÃO SILVA

CPF:.....042-03 RG:.....14-69 SSP/BA

Nacionalidade:.....BRASILEIRO (A) Estado Civil:.....

Filiação Pai: MANOEL GONÇALVES SILVA Filiação Mãe: JULIETA BATISTA DA CONCEIÇÃO

Profissão:

Cônjuge 1:

Nome:

CPF:..... RG:

Nacionalidade:.....

Filiação Pai: Filiação Mãe:

Profissão:





Prefeitura Municipal de Ibirataia

Imóvel 78

Localização:

Quadra.....F

Lote.....26

Endereço: TRAVESSA 2 SÃO MIGUEL

Área Total:.....105,72 m²

Direito Real Atribuído: Legitimação Fundiária

Beneficiário 1:

Nome: RAIRIS ALMEIDA DE SOUZA

CPF:.....863.███-46

RG:.....16.███-85 SSP/BA

Nacionalidade:.....BRASILEIRO (A)

Estado Civil:.....███

Filiação Pai: SINVAL REIS DE SOUZA

Filiação Mãe: ELIEIDE SANTOS ALMEIDA DE

SOUZA

Profissão: ███

Cônjuge 1:

Nome:

CPF:.....

RG:.....

Nacionalidade:.....

Filiação Pai:

Filiação Mãe:

Profissão:

IBIRATAIA



Prefeitura Municipal de Ibirataia

Imóvel 79

Localização:

Quadra.....F

Lote.....27

Endereço: TRAVESSA 2 SÃO MIGUEL

Área Total:.....101,94 m²

Direito Real Atribuído: Legitimação Fundiária

Beneficiário 1:

Nome: RAÍSSA ALMEIDA DE SOUZA NERY

CPF:.....076.■■■■-63

RG:.....15.■■■■-19 SSP/BA

Nacionalidade:.....BRASILEIRO (A)

Estado Civil:■■■■

Filiação Pai: SINVAL REIS DE SOUZA

Filiação Mãe: ELIEIDE SANTOS ALMEIDA

Profissão: ■■■■

Cônjuge 1:

Nome: VALELISON SANTOS NERY

CPF:.....057.■■■■-07


RG:.....16.■■■■85 SSP/BA

Nacionalidade:.....BRASILEIRO (A)

Filiação Pai: VALMIR SANTOS NERY

Filiação Mãe: MADIANE PEREIRA DOS SANTOS

Profissão: ■■■■





Prefeitura Municipal de Ibirataia

Imóvel 80

Localização:

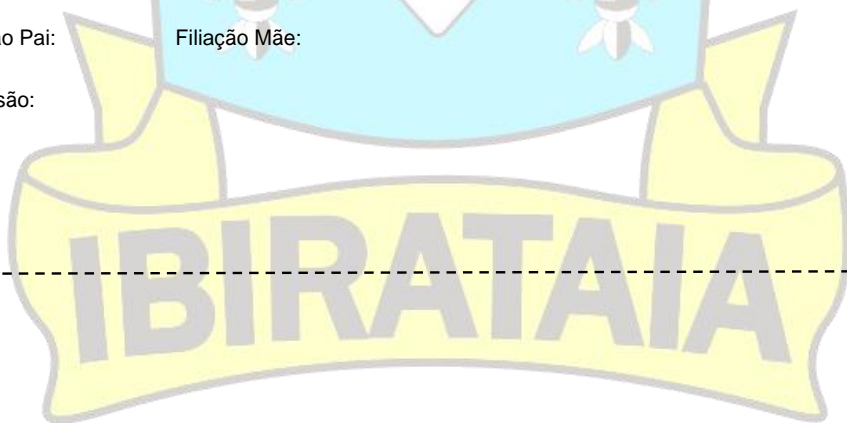
Quadra.....F Lote.....29
Endereço: TRAVESSA 2 SÃO MIGUEL Área Total:.....96,97 m²
Direito Real Atribuído: Legitimação Fundiária

Beneficiário 1:

Nome: JUVAN VIEIRA DE SOUZA
CPF:.....271-32 RG:.....05-67 SSP/BA
Nacionalidade:.....BRASILEIRO (A) Estado Civil:
Filiação Pai: JURANDY BARROS DE SOUZA Filiação Mãe: DIVA MACÊDO VIEIRA DE SOUZA
Profissão:

Cônjuge 1:

Nome:
CPF:..... RG:
Nacionalidade:.....
Filiação Pai: Filiação Mãe:
Profissão:





Prefeitura Municipal de Ibirataia

Imóvel 81

Localização:

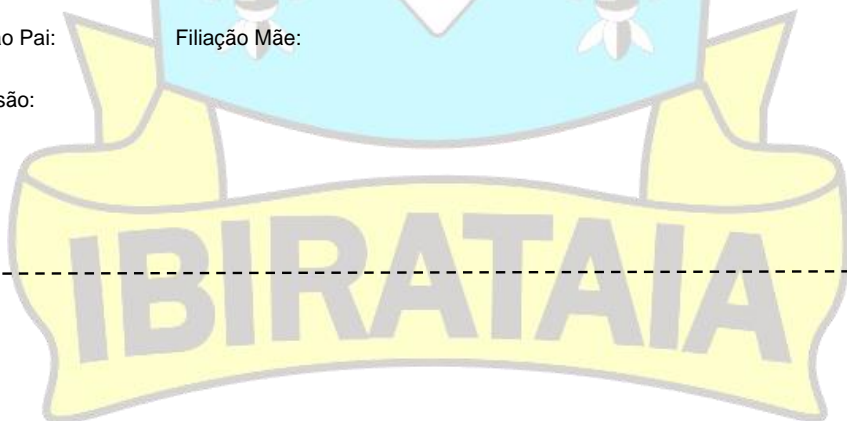
Quadra.....F Lote..... 32
Endereço: TRAVESSA 2 SÃO MIGUEL Área Total:.....99,06 m²
Direito Real Atribuido: Legitimação Fundiária

Beneficiário 1:

Nome: MARIA DA GLORIA MOURA SILVA
CPF:.....572. [redacted] 87 RG:.....06. [redacted] 46 SSP/BA
Nacionalidade:.....BRASILEIRO (A) Estado Civil: [redacted]
Filiação Pai: JOAO SILVANO DA SILVA Filiação Mãe: MARIA ENILDA MOURA
Profissão: [redacted]

Cônjuge 1:

Nome:
CPF:..... RG:
Nacionalidade:.....
Filiação Pai: Filiação Mãe:
Profissão:





Prefeitura Municipal de Ibirataia

Imóvel 82**Localização:**

Quadra.....F Lote..... 33
Endereço: TRAVESSA 2 SÃO MIGUEL Área Total:.....194,79 m²
Direito Real Atribuído: Legitimação Fundiária

Beneficiário 1:

Nome: MARIA DE JESUS DOS SANTOS
CPF:.....827.███-53 RG:.....13.███-08 SSP/BA
Nacionalidade:.....BRASILEIRO (A) Estado Civil:.....
Filiação Pai: DOMINGOS RODRIGUES DOS SANTOS Filiação Mãe: EURIDES MARIA DE JESUS DOS
SANTOS
Profissão: █████

Cônjuge 1:

Nome:
CPF:..... RG:
Nacionalidade:.....
Filiação Pai: Filiação Mãe:
Profissão:

IBIRATAIA



Prefeitura Municipal de Ibirataia

Imóvel 83

Localização:

Quadra.....G Lote.....03
Endereço: RUA JOSÉ MUNIZ FERREIRA Área Total:.....99,68 m²
Direito Real Atribuído: Legitimação Fundiária

Beneficiário 1:

Nome: ANELITA SOUZA DA LUZ
CPF:.....451.███-34 RG:.....04.███90 SSP/BA
Nacionalidade:.....BRASILEIRO (A) Estado Civil:.....
Filiação Pai: MANOEL DE SOUZA FREIRE Filiação Mãe: ESCOLATE FRANCISCA DA LUZ
Profissão: ███

Cônjuge 1:

Nome:
CPF:..... RG:
Nacionalidade:.....
Filiação Pai: Filiação Mãe:
Profissão:

IBIRATAIA



Prefeitura Municipal de Ibirataia

Imóvel 84

Localização:

Quadra.....G Lote..... 10
Endereço: RUA JOSÉ MUNIZ FERREIRA Área Total:.....101,58 m²
Direito Real Atribuído: Legitimação Fundiária

Beneficiário 1:

Nome: FLAVIA DE ALMEIDA
CPF:.....005.███-06 RG:.....07.███-71 SSP/BA
Nacionalidade:.....BRASILEIRO (A) Estado Civil:.....
Filiação Pai: **** Filiação Mãe: MARINALVA DOS SANTOS DE ALMEIDA
Profissão: ███

Cônjuge 1:

Nome:
CPF:..... RG:
Nacionalidade:.....
Filiação Pai: Filiação Mãe:
Profissão:

IBIRATAIA



Prefeitura Municipal de Ibirataia

Imóvel 85

Localização:

Quadra.....G

Lote..... 22

Endereço: AVENIDA ILTON LOPES LEAL

Área Total:.....136,82 m²

Direito Real Atribuído: Legitimação Fundiária

Beneficiário 1:

Nome: NAIR CAITITÉ ALMEIDA

CPF:.....000.███-98

RG:.....02.███-39 SSP/BA

Nacionalidade:.....BRASILEIRO (A)

Estado Civil:.....███

Filiação Pai: JOSÉ TEIXEIRA CAITITE

Filiação Mãe: JOVELINA MAGALHÃES CAITITE

Profissão: ███

Cônjuge 1:

Nome:

CPF:.....

RG:

Nacionalidade:.....

Filiação Pai:

Filiação Mãe:

Profissão:

IBIRATAIA



Prefeitura Municipal de Ibirataia

Imóvel 86

Localização:

Quadra.....G

Lote.....25

Endereço: AVENIDA ILTON LOPES LEAL

Área Total:.....150,41 m²

Direito Real Atribuído: Legitimação Fundiária

Beneficiário 1:

Nome: ADY MARIA NASCIMENTO DE JESUS

CPF:.....442.███-68

RG:.....04.███-80 SSP/BA

Nacionalidade:.....BRASILEIRO (A)

Estado Civil:.....███

Filiação Pai: JOÃO EMÍDIO DO NASCIMENTO
NASCIMENTO

Filiação Mãe: CLOTILDE MARIA DO

Profissão: ███

Cônjuge 1:

Nome:

CPF:.....

RG: ███

Nacionalidade:.....

Filiação Pai:

Filiação Mãe:

Profissão:

IBIRATAIA



Prefeitura Municipal de Ibirataia

Imóvel 87

Localização:

Quadra.....G

Lote..... 35

Endereço: AVENIDA ILTON LOPES LEAL

Área Total:.....315,00 m²

Direito Real Atribuído: Legitimação Fundiária

Beneficiário 1:

Nome: VALDENICE SANTOS DE SOUZA

CPF:.....298.███-57

RG:.....55.███-8 SSP/SP

Nacionalidade:.....BRASILEIRO (A)

Estado Civil:.....███

Filiação Pai: JOSÉ MORAIS DE SOUZA

Filiação Mãe: VALDELICE COSTA DOS SANTOS

Profissão: ███

Cônjuge 1:

Nome: JOSÉ ERONILDO CAVALCANTE

CPF:.....079.███-41

RG:.....66.███-5 SSP/SP

Nacionalidade:.....BRASILEIRO (A)

Filiação Pai: JOSÉ ANTEMÁRIO CAVALCANTE

Filiação Mãe: MARIA IRENE DA SILVA

Profissão: ███

IBIRATAIA



Prefeitura Municipal de Ibirataia

Imóvel 88**Localização:**

Quadra.....G

Lote..... 43

Endereço: AVENIDA ILTON LOPES LEAL

Área Total:.....237,67 m²

Direito Real Atribuído: Legitimação Fundiária

Beneficiário 1:

Nome: JANETE SANTOS VASCONCELOS

CPF:.....053.███-06

RG:.....15.███-99 SSP/BA

Nacionalidade:.....BRASILEIRO (A)

Estado Civil:.....███

Filiação Pai: GERVASIO SANTANA VASCONCELOS

Filiação Mãe: ARLINDA LIMA DS SANTOS

Profissão: ██████████

Cônjuge 1:

Nome: ANTONIO CRISTINIANO DE SOUZA NETO

CPF:.....394.███-20

RG:.....02.███90 SSP/BA

Nacionalidade:.....BRASILEIRO (A)

Filiação Pai: AGENOR JOSÉ DOS SANTOS

Filiação Mãe: ANÍSIA MARIA DE SOUZA

Profissão: ██████████

IBIRATAIA



Prefeitura Municipal de Ibirataia

Imóvel 89

Localização:

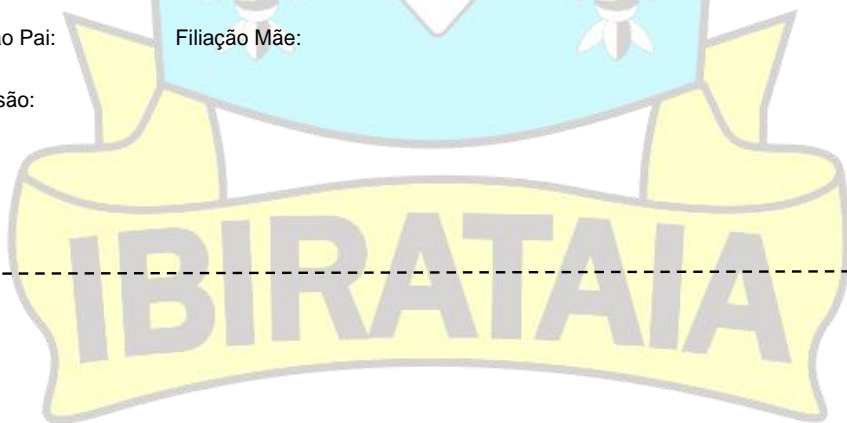
Quadra...../ Lote.....01
Endereço: TRAVESSA JOEL ANDRADE DOS SANTOS Área Total:.....250,93 m²
Direito Real Atribuído: Legitimação Fundiária

Beneficiário 1:

Nome: ELTON SANTOS BRAZ
CPF:.....016.█-35 RG:.....09.█90 SSP/BA
Nacionalidade:.....BRASILEIRO (A) Estado Civil:█
Filiação Pai: EVERALDO PEREIRA BRAZ Filiação Mãe: ELIETE LEAL SANTOS
Profissão: █

Cônjuge 1:

Nome:
CPF:..... RG:
Nacionalidade:.....
Filiação Pai: Filiação Mãe:
Profissão:





Prefeitura Municipal de Ibirataia

Imóvel 90

Localização:

Quadra...../ Lote..... 02
Endereço: TRAVESSA JOEL ANDRADE DOS SANTOS Área Total:.....250,43 m²
Direito Real Atribuído: Legitimação Fundiária

Beneficiário 1:

Nome: VALDILEA QUEIROZ DOS SANTOS
CPF:.....003.█-93 RG:.....09.█-69 SSP/BA
Nacionalidade:.....BRASILEIRO (A) Estado Civil:.....
Filiação Pai: LUIZ LOURENCO DOS SANTOS Filiação Mãe: MARIA LUCIA DE SOUZA QUEIROZ
Profissão: █

Cônjuge 1:

Nome: ELIECIO DE JESUS SANTOS
CPF:.....269.█-19 RG:.....0.█86 SSP/BA
Nacionalidade:.....BRASILEIRO (A)
Filiação Pai: ELIAS SANTOS DOS SANTOS Filiação Mãe: MARIA DE LOURDES DE JESUS
SANTOS
Profissão: █





Prefeitura Municipal de Ibirataia

Imóvel 91

Localização:

Quadra...../

Lote..... 03

Endereço: TRAVESSA JOEL ANDRADE DOS SANTOS Área Total:.....249,36 m²

Direito Real Atribuído: Legitimação Fundiária

Beneficiário 1:

Nome: ARTHUR BACELAR DOS SANTOS

CPF:.....095.███-02

RG:.....16.███ SSP/BA

Nacionalidade:.....BRASILEIRO (A)

Estado Civil:.....███

Filiação Pai: NERIVALDO BACELAR DOS SANTOS

Filiação Mãe: ANDREIA DOS SANTOS

Profissão: ███

Cônjuge 1:

Nome:

CPF:.....

RG:

Nacionalidade:.....

Filiação Pai:

Filiação Mãe:

Profissão:

IBIRATAIA



Prefeitura Municipal de Ibirataia

Imóvel 92

Localização:

Quadra...../

Lote..... 04

Endereço: TRAVESSA JOEL ANDRADE DOS SANTOS Área Total:.....270,68 m²

Direito Real Atribuído: Legitimação Fundiária

Beneficiário 1:

Nome: *EGIVALDO PINHEIRO DE OLIVEIRA*

CPF:..... 690.███-20

RG:..... 07.███60 SSP/BA

Nacionalidade:..... BRASILEIRO (A)

Estado Civil:.....

Filiação Pai: *EDISIO FRANCISCO DE OLIVEIRA*

Filiação Mãe: *ODETE PINHEIRO DOS SANTOS*

Profissão: ███ O

Cônjuge 1:

Nome:

CPF:.....

RG:

Nacionalidade:.....

Filiação Pai:

Filiação Mãe:

Profissão:

IBIRATAIA



Prefeitura Municipal de Ibirataia

Imóvel 93

Localização:

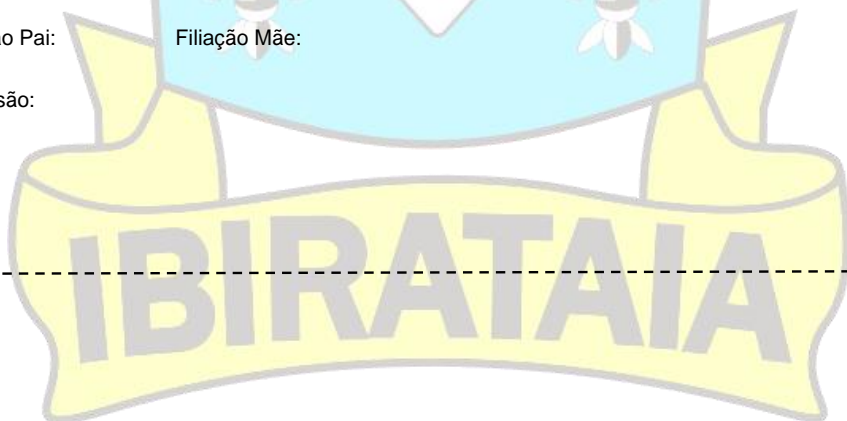
Quadra...../ Lote..... 05
Endereço: TRAVESSA JOEL ANDRADE DOS SANTOS Área Total:.....271,29 m²
Direito Real Atribuído: Legitimação Fundiária

Beneficiário 1:

Nome: *ERLAN DE JESUS REIS*
CPF:.....059.███-90 RG:.....24.███-97 SSP/BA
Nacionalidade:.....BRASILEIRO (A) Estado Civil:.....
Filiação Pai: *ELISVALDO JESUS DOS REIS* Filiação Mãe: *ANA MARIA JOSÉ DE JESUS*
Profissão: ███

Cônjuge 1:

Nome:
CPF:..... RG:
Nacionalidade:.....
Filiação Pai: Filiação Mãe:
Profissão:





Prefeitura Municipal de Ibirataia

Imóvel 94

Localização:

Quadra...../

Lote.....08

Endereço: TRAVESSA JOEL ANDRADE DOS SANTOS Área Total:.....270,84 m²

Direito Real Atribuído: Legitimação Fundiária

Beneficiário 1:

Nome: JEANDERSON TRINDADE MENDES DE SOUZA

CPF:.....396.█-38

RG:.....24.█-14 SSP/BA

Nacionalidade:.....BRASILEIRO (A)

Estado Civil:.....█

Filiação Pai: EDIVAL SERGIO MENDES DE SOUZA

Filiação Mãe: IVONE SANTOS DA TRINDADE

Profissão: █

Cônjuge 1:

Nome:

CPF:.....

RG:

Nacionalidade:.....

Filiação Pai:

Filiação Mãe:

Profissão:

IBIRATAIA



Prefeitura Municipal de Ibirataia

Imóvel 95

Localização:

Quadra...../

Lote.....09

Endereço: TRAVESSA JOEL ANDRADE DOS SANTOS Área Total:.....269,02 m²

Direito Real Atribuído: Legitimação Fundiária

Beneficiário 1:

Nome: UELITON DOS SANTOS

CPF:.....009.███-███-23

RG:.....11.███-███-96 SSP/BA

Nacionalidade:.....BRASILEIRO (A)

Estado Civil:.....

Filiação Pai: GREGORIO CLEMENTE DOS SANTOS

Filiação Mãe: ELIENE DOS SANTOS

Profissão: ████

Cônjuge 1:

Nome:

CPF:.....

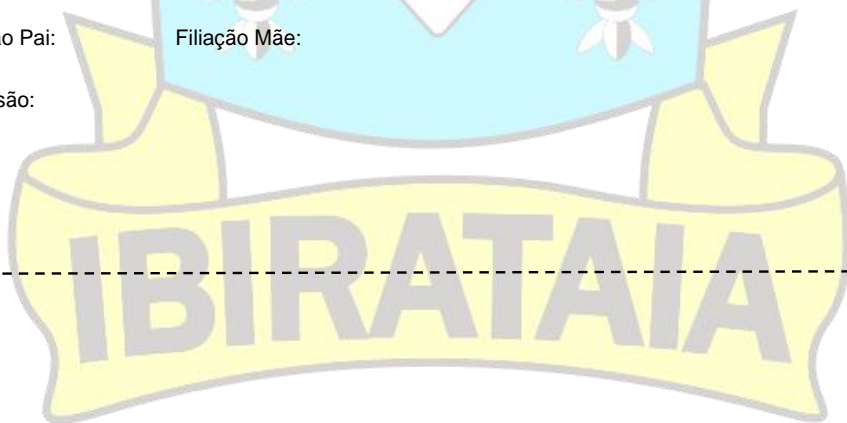
RG:

Nacionalidade:.....

Filiação Pai:

Filiação Mãe:

Profissão:





Prefeitura Municipal de Ibirataia

Imóvel 96

Localização:

Quadra...../ Lote..... 10

Endereço: TRAVESSA JOEL ANDRADE DOS SANTOS Área Total:.....301,14 m²

Direito Real Atribuído: Legitimação Fundiária

Beneficiário 1:

Nome: SÁLUA FERREIRA GONÇALVES

CPF:.....029.███-06 RG:.....58.███7-8 SSP/SP

Nacionalidade:.....BRASILEIRO (A) Estado Civil:.....

Filiação Pai: DJALMA OLIVEIRA GONÇALVES Filiação Mãe: RENILDA FERREIRA GONÇALVES

Profissão: ███

Cônjuge 1:

Nome:

CPF:..... RG:

Nacionalidade:.....

Filiação Pai: Filiação Mãe:

Profissão:





Prefeitura Municipal de Ibirataia

Imóvel 97

Localização:

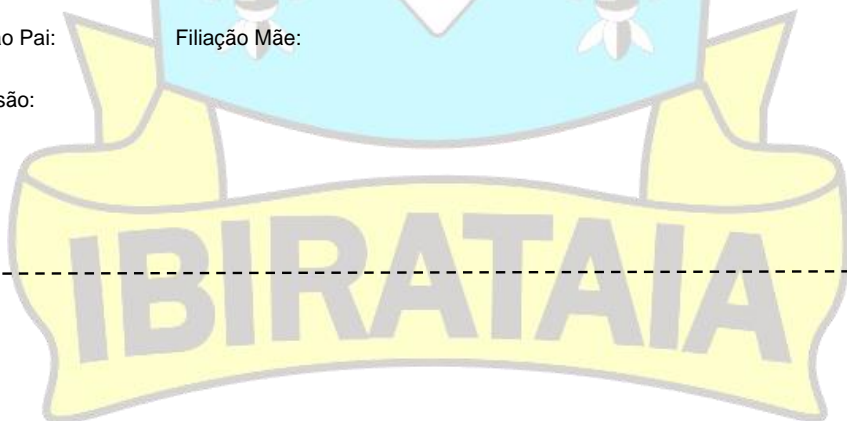
Quadra...../ Lote..... 12
Endereço: TRAVESSA JOEL ANDRADE DOS SANTOS Área Total:.....160,79 m²
Direito Real Atribuído: Legitimação Fundiária

Beneficiário 1:

Nome: DELMA RODRIGUES NERY
CPF:.....188.█-77 RG:.....06.█-03 SSP/BA
Nacionalidade:.....BRASILEIRO (A) Estado Civil:.....█
Filiação Pai: ANTONIO RODRIGUES DE PAULA Filiação Mãe: ADELINA OSÓRIO DOS SANTOS
Profissão: █

Cônjuge 1:

Nome:
CPF:..... RG:
Nacionalidade:.....
Filiação Pai: Filiação Mãe:
Profissão:





Prefeitura Municipal de Ibirataia

Imóvel 98

Localização:

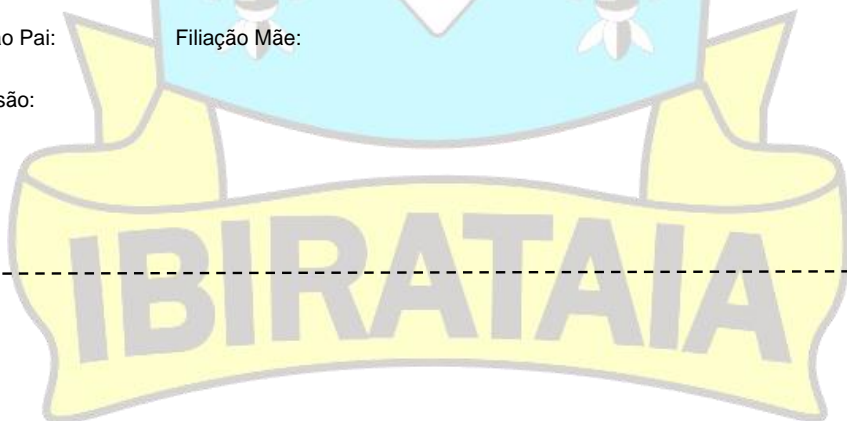
Quadra...../ Lote..... 17
Endereço: RUA JOVINA MARIA DE JESUS Área Total:.....141,88 m²
Direito Real Atribuído: Legitimação Fundiária

Beneficiário 1:

Nome: JAILTON ALVES DOS SANTOS
CPF:.....920.███-00 RG:.....08.███-62 SSP/BA
Nacionalidade:.....BRASILEIRO (A) Estado Civil:.....
Filiação Pai: ANTONIO ALVES DOS SANTOS Filiação Mãe: ISABEL OSORIO DOS SANTOS
Profissão: ███

Cônjuge 1:

Nome:
CPF:..... RG:
Nacionalidade:.....
Filiação Pai: Filiação Mãe:
Profissão:





Prefeitura Municipal de Ibirataia

Imóvel 99

Localização:

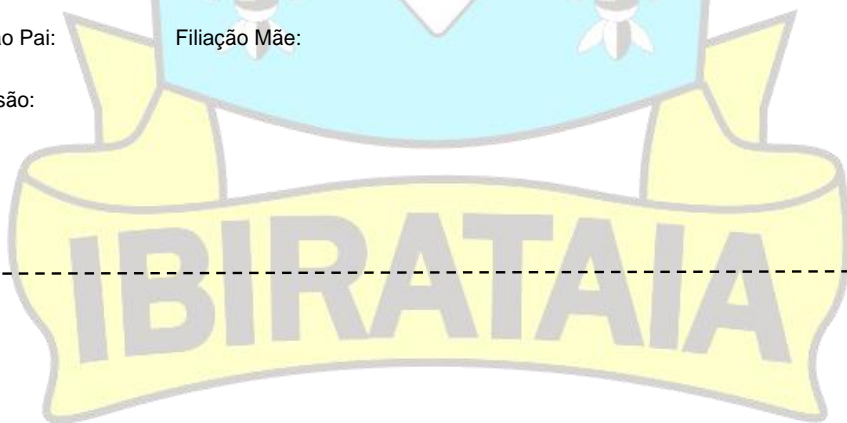
Quadra...../ Lote..... 18
Endereço: RUA JOVINA MARIA DE JESUS Área Total:.....154,62 m²
Direito Real Atribuído: Legitimação Fundiária

Beneficiário 1:

Nome: SILVANA SANTOS LIMA
CPF:.....007.█-79 RG:.....08.█-03 SSP/BA
Nacionalidade:.....BRASILEIRO (A) Estado Civil:█
Filiação Pai: RICARDO CRUZ LIMA Filiação Mãe: LUZIA BISPO DOS SANTOS
Profissão: █

Cônjuge 1:

Nome:
CPF:..... RG:
Nacionalidade:.....
Filiação Pai: Filiação Mãe:
Profissão:





Prefeitura Municipal de Ibirataia

Imóvel 100

Localização:

Quadra...../ Lote..... 19
Endereço: TV 3 JOVINA MARIA DE JESUS Área Total:.....181,43 m²
Direito Real Atribuído: Legitimação Fundiária

Beneficiário 1:

Nome: JULIANA SOUZA SANTOS
CPF:.....063.█-09 RG:.....15.█-75 SSP/BA
Nacionalidade:.....BRASILEIRO (A) Estado Civil:█
Filiação Pai: PEDRO DE SOUZA SANTOS Filiação Mãe: ENEILDES ROSA DOS SANTOS
Profissão: █

Cônjuge 1:

Nome:
CPF:..... RG:
Nacionalidade:.....
Filiação Pai: Filiação Mãe:
Profissão:





Prefeitura Municipal de Ibirataia

Imóvel 101

Localização:

Quadra...../ Lote.....20
Endereço: TV 3 JOVINA MARIA DE JESUS Área Total:.....177,20 m²
Direito Real Atribuído: Legitimação Fundiária

Beneficiário 1:

Nome: JUCINEIDE SILVA SANTOS
CPF:.....048.█-10 RG:.....14█81 SSP/BA
Nacionalidade:.....BRASILEIRO (A) Estado Civil:█
Filiação Pai: EDNALDO PEREIRA DOS SANTOS Filiação Mãe: ERIVANE FERREIRA DA SILVA
SANTOS
Profissão: █

Cônjuge 1:

Nome:
CPF:..... RG:
Nacionalidade:.....
Filiação Pai: Filiação Mãe:
Profissão:





Prefeitura Municipal de Ibirataia

Imóvel 102

Localização:

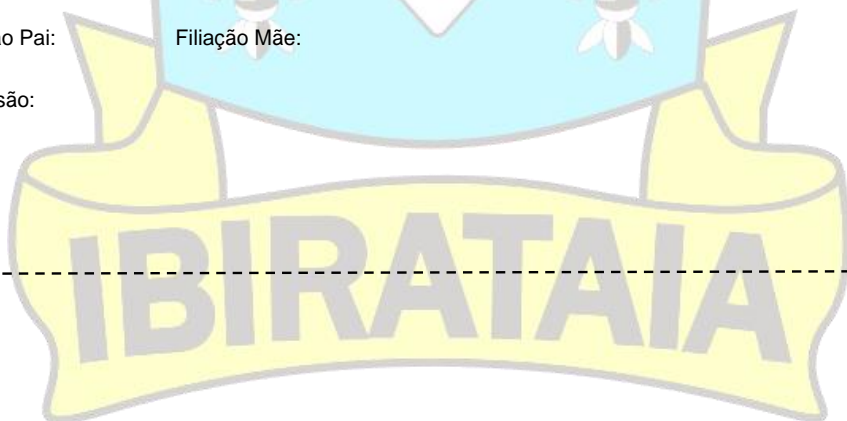
Quadra...../ Lote..... 21
Endereço: TV 3 JOVINA MARIA DE JESUS Área Total:.....127,54 m²
Direito Real Atribuído: Legitimação Fundiária

Beneficiário 1:

Nome: DIEGO JESUS DA LUZ
CPF:..... 048. [REDACTED] -42 RG:..... 15. [REDACTED] 03 SSP/BA
Nacionalidade:..... BRASILEIRO (A) Estado Civil:..... [REDACTED]
Filiação Pai: OSMALITO FRANCISCO DA LUZ Filiação Mãe: MARIA DA GLÓRIA DE JESUS
Profissão: [REDACTED]

Cônjuge 1:

Nome:
CPF:..... RG:
Nacionalidade:.....
Filiação Pai: Filiação Mãe:
Profissão:





Prefeitura Municipal de Ibirataia

Imóvel 103

Localização:

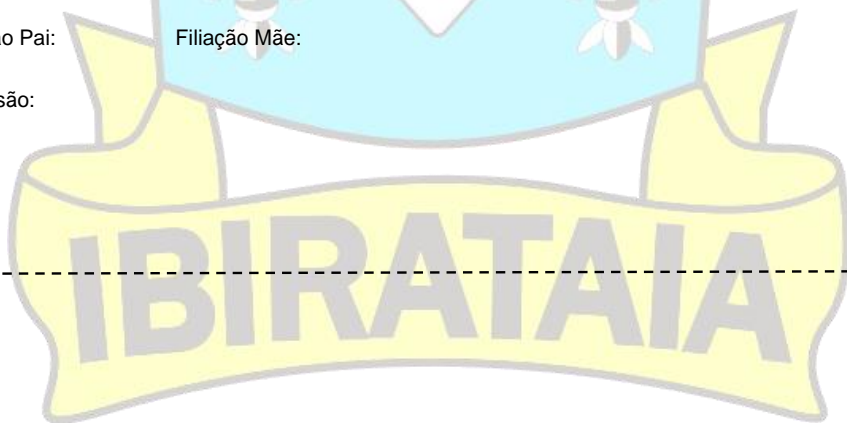
Quadra...../ Lote..... 22
Endereço: TV 3 JOVINA MARIA DE JESUS Área Total:.....123,65 m²
Direito Real Atribuído: Legitimação Fundiária

Beneficiário 1:

Nome: ROMILDO DOS SANTOS
CPF:.....014.█-81 RG:.....MG-19.█847 SSP/MG
Nacionalidade:.....BRASILEIRO (A) Estado Civil:.....(█)
Filiação Pai: JOAO LAGEDO DOS SANTOS Filiação Mãe: RAILDA JESUS DOS SANTOS
Profissão: █O

Cônjuge 1:

Nome:
CPF:..... RG:
Nacionalidade:.....
Filiação Pai: Filiação Mãe:
Profissão:





Prefeitura Municipal de Ibirataia

Imóvel 104

Localização:

Quadra...../ Lote..... 23
Endereço: TV 3 JOVINA MARIA DE JESUS Área Total:.....135,73 m²
Direito Real Atribuído: Legitimação Fundiária

Beneficiário 1:

Nome: *FÁBIO BISPO DOS SANTOS*
CPF:.....345-06 RG:.....10-27 SSP/BA
Nacionalidade:.....BRASILEIRO (A) Estado Civil:.....
Filiação Pai: **** Filiação Mãe: *IRACY BISPO DOS SANTOS*
Profissão:

Cônjuge 1:

Nome:
CPF:..... RG:
Nacionalidade:.....
Filiação Pai: Filiação Mãe:
Profissão:

IBIRATAIA



Prefeitura Municipal de Ibirataia

Imóvel 105

Localização:

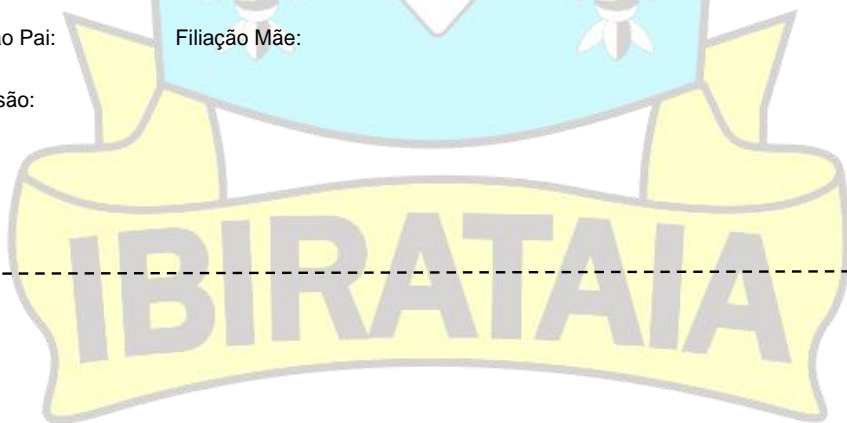
Quadra...../ Lote.....26
Endereço: TV 3 JOVINA MARIA DE JESUS Área Total:.....120,85 m²
Direito Real Atribuído: Legitimação Fundiária

Beneficiário 1:

Nome: *LEOMAR SANTANA DE JESUS*
CPF:.....065-07 RG:.....14.50 SSP/BA
Nacionalidade:.....BRASILEIRO (A) Estado Civil:.....
Filiação Pai: *MARIO RIBEIRO DE JESUS* Filiação Mãe: *EUFROSINA SANTANA DE JESUS*
Profissão:

Cônjuge 1:

Nome:
CPF:..... RG:
Nacionalidade:.....
Filiação Pai: Filiação Mãe:
Profissão:





Prefeitura Municipal de Ibirataia

Imóvel 106**Localização:**

Quadra...../

Lote.....27

Endereço: TV 3 JOVINA MARIA DE JESUS

Área Total:.....123,36 m²

Direito Real Atribuído: Legitimação Fundiária

Beneficiário 1:

Nome: MARIA DAS GRAÇAS ARAUJO SANTOS NETA

CPF:.....052.█-45

RG:.....15.█-57 SSP/BA

Nacionalidade:.....BRASILEIRO (A)

Estado Civil:.....█

Filiação Pai: EDROALDO QUINTO DOS SANTOS

Filiação Mãe: ANTINEIA ALVES NASCIMENTO

Profissão: █

Cônjuge 1:

Nome: EREMILSON ARCANJO DOS SANTOS

CPF:.....005.█-26

RG:.....8.█-42 SSP/BA

Nacionalidade:.....BRASILEIRO (A)

Filiação Pai: NELSON ARCANJO DOS SANTOS

Filiação Mãe: ELIZA MARIA DOS SANTOS

Profissão: █

IBIRATAIA



Prefeitura Municipal de Ibirataia

Imóvel 107

Localização:

Quadra...../ Lote..... 28
Endereço: TV 3 JOVINA MARIA DE JESUS Área Total:.....121,92 m²
Direito Real Atribuído: Legitimação Fundiária

Beneficiário 1:

Nome: CRISTIANE GONÇALVES SANTOS
CPF:.....004.█-56 RG:.....04.█-90 SSP/BA
Nacionalidade:.....BRASILEIRO (A) Estado Civil:█
Filiação Pai: MANOEL DOS SANTOS Filiação Mãe: BRAULINA GONÇALVES
Profissão: █

Cônjuge 1:

Nome:
CPF:..... RG:
Nacionalidade:.....
Filiação Pai: Filiação Mãe:
Profissão:





Prefeitura Municipal de Ibirataia

Imóvel 108

Localização:

Quadra...../

Lote..... 29

Endereço: TV 3 JOVINA MARIA DE JESUS

Área Total:.....121,27 m²

Direito Real Atribuído: Legitimação Fundiária

Beneficiário 1:

Nome: *NUBIA PEREIRA DE CARVALHO*

CPF:.....004.███-64

RG:.....10.███82 SSP/BA

Nacionalidade:.....BRASILEIRO (A)

Estado Civil:.....

Filiação Pai: *JOÃO MANOEL DE CARVALHO*

Filiação Mãe: *NILZA SILVA PEREIRA*

Profissão: █

Cônjuge 1:

Nome:

CPF:.....

RG:

Nacionalidade:.....

Filiação Pai:

Filiação Mãe:

Profissão:

IBIRATAIA



Prefeitura Municipal de Ibirataia

Imóvel 109

Localização:

Quadra...../ Lote..... 30
Endereço: TV 3 JOVINA MARIA DE JESUS Área Total:.....160,46 m²
Direito Real Atribuido: Legitimação Fundiária

Beneficiário 1:

Nome: ALESSANDRO SANTOS TAVARES
CPF:.....042-63 RG:.....09-93 SSP/BA
Nacionalidade:.....BRASILEIRO (A) Estado Civil:
Filiação Pai: ATENIDES DE SOUZA TAVARES Filiação Mãe: ELENICE DOS SANTOS TAVARES
Profissão:

Cônjuge 1:

Nome:
CPF:..... RG:
Nacionalidade:.....
Filiação Pai: Filiação Mãe:
Profissão:





Prefeitura Municipal de Ibirataia

Imóvel 110

Localização:

Quadra...../ Lote..... 31
Endereço: TV 3 JOVINA MARIA DE JESUS Área Total:.....160,60 m²
Direito Real Atribuído: Legitimação Fundiária

Beneficiário 1:

Nome: *ADRIANO MOURA MARQUES*
CPF:.....236.█-94 RG:.....56.█-0 SSP/SP
Nacionalidade:.....BRASILEIRO (A) Estado Civil:.....█
Filiação Pai: *ANTONIO DE JESUS MARQUES* Filiação Mãe: *MARIA MOURA DE JESUS*
Profissão:.....█

Cônjuge 1:

Nome:
CPF:..... RG:
Nacionalidade:.....
Filiação Pai: Filiação Mãe:
Profissão:

IBIRATAIA



Prefeitura Municipal de Ibirataia

Imóvel 111

Localização:

Quadra...../

Lote..... 32

Endereço: TV 3 JOVINA MARIA DE JESUS

Área Total:.....159,78 m²

Direito Real Atribuído: Legitimação Fundiária

Beneficiário 1:

Nome: *IVONEIDE SANTOS CARDOSO SILVA*

CPF:.....808.█-34

RG:.....06.█06 SSP/BA

Nacionalidade:.....BRASILEIRO (A)

Estado Civil:.....(█)

Filiação Pai: *JOSÉ DO CARMO CARDOSO*Filiação Mãe: *IRACY SOUZA SANTOS CARDOSO*

Profissão: █R

Cônjuge 1:

Nome: *GENIVALDO SACRAMENTO DA SILVA*

CPF:.....809.█-20

RG:.....11.█-01 SSP/BA

Nacionalidade:.....BRASILEIRO (A)

Filiação Pai: *ELIAS DIOGO DA SILVA*Filiação Mãe: *MARIA DAS GRAÇAS DO*

SACRAMENTO

Profissão: █

IBIRATAIA



Prefeitura Municipal de Ibirataia

Imóvel 112

Localização:

Quadra...../ Lote..... 33
Endereço: TV 3 JOVINA MARIA DE JESUS Área Total:.....159,61 m²
Direito Real Atribuído: Legitimação Fundiária

Beneficiário 1:

Nome: ILKA DOS ANJOS SANTOS
CPF:.....085.█-10 RG:.....23.█55 SSP/BA
Nacionalidade:.....BRASILEIRO (A) Estado Civil:█
Filiação Pai: ANTONIO MARCOS SOUZA SANTOS Filiação Mãe: DAIANA SANTOS DOS ANJOS
Profissão: █

Cônjuge 1:

Nome:
CPF:..... RG:
Nacionalidade:.....
Filiação Pai: Filiação Mãe:
Profissão:





Prefeitura Municipal de Ibirataia

Imóvel 113

Localização:

Quadra.....K Lote..... 02
Endereço: RUA SÃO MIGUEL Área Total:.....195,00 m²
Direito Real Atribuído: Legitimação Fundiária

Beneficiário 1:

Nome: MANOEL MOREIRA MOSQUITO
CPF:.....387.█-04 RG:.....68.█-4 SSP/SP
Nacionalidade:.....BRASILEIRO (A) Estado Civil:█
Filiação Pai: FRANCISCO MOREIRA MOSQUITO Filiação Mãe: EVANGELINA DOS SANTOS
Profissão: █

Cônjuge 1:

Nome:
CPF:..... RG:
Nacionalidade:.....
Filiação Pai: Filiação Mãe:
Profissão:





Prefeitura Municipal de Ibirataia

Imóvel 114

Localização:

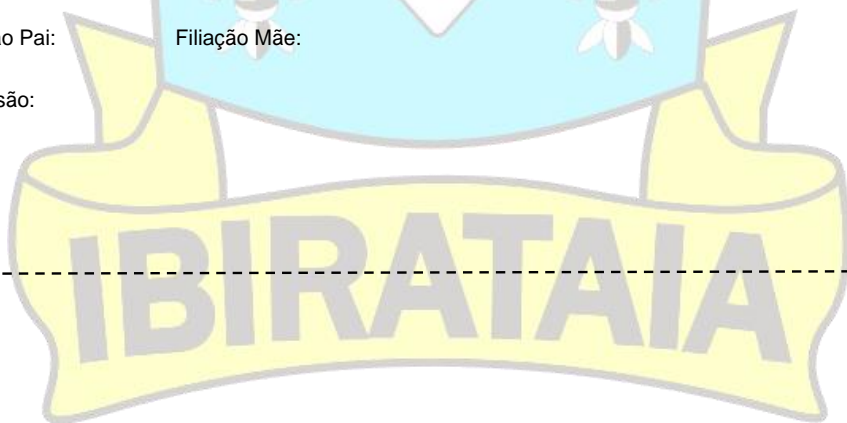
Quadra.....K Lote.....04
Endereço: RUA SÃO MIGUEL Área Total:.....183,11 m²
Direito Real Atribuído: Legitimação Fundiária

Beneficiário 1:

Nome: EUNICE MARIA DE SOUZA SILVA
CPF:.....465.....72 RG:.....03.....-04 SSP/BA
Nacionalidade:.....BRASILEIRO (A) Estado Civil:.....
Filiação Pai: **** Filiação Mãe: JOSEFA MARIA DE JESUS
Profissão:

Cônjuge 1:

Nome:
CPF:..... RG:
Nacionalidade:.....
Filiação Pai: Filiação Mãe:
Profissão:





Prefeitura Municipal de Ibirataia

Imóvel 115**Localização:**

Quadra.....K

Lote.....05

Endereço: RUA SÃO MIGUEL

Área Total:.....343,79 m²

Direito Real Atribuído: Legitimação Fundiária

Beneficiário 1:Nome: *NORMALUCIA RODRIGUES DOS SANTOS VITA*

CPF:.....291.███-53

RG:.....00.███-40 SSP/BA

Nacionalidade:.....BRASILEIRO (A)

Estado Civil:.....███

Filiação Pai: *NESTOR PAULO DOS SANTOS*
SANTOSFiliação Mãe: *ZULMIRA RODRIGUES DOS*

Profissão: ███

Cônjuge 1:Nome: *ANTONIO FRANCISCO DOS SANTOS VITA*

CPF:.....037.███-49

RG:.....564.███-91 SSP/BA

Nacionalidade:.....BRASILEIRO (A)

Filiação Pai: *ALFREDO VITA*Filiação Mãe: *JOANITA BRITO DOS SANTOS*

Profissão: A ███

IBIRATAIA



Prefeitura Municipal de Ibirataia

Imóvel 116

Localização:

Quadra.....K Lote.....08
Endereço: RUA SÃO MIGUEL Área Total:.....101,33 m²
Direito Real Atribuído: Legitimação Fundiária

Beneficiário 1:

Nome: ZENILDES SOUSA LOPES
CPF:.....328.█-87 RG:.....01.█12 SSP/BA
Nacionalidade:.....BRASILEIRO (A) Estado Civil:█
Filiação Pai: FRANCISCO LOPES DA SILVA Filiação Mãe: ALICE DERALDA DE SOUZA
Profissão: █

Cônjuge 1:

Nome:
CPF:..... RG:
Nacionalidade:.....
Filiação Pai: Filiação Mãe:
Profissão:





Prefeitura Municipal de Ibirataia

Imóvel 117**Localização:**

Quadra.....K

Lote..... 11

Endereço: AVENIDA ILTON LOPES LEAL

Área Total:.....150,61 m²

Direito Real Atribuído: Legitimação Fundiária

Beneficiário 1:

Nome: JALMA BARBOSA DE OLIVEIRA SANTANA

CPF:.....206.█-91

RG:.....01.█-73 SSP/BA

Nacionalidade:.....BRASILEIRO (A)

Estado Civil:.....█

Filiação Pai: JOÃO RODRIGUES DE OLIVEIRA SANTANA

Filiação Mãe: MARIA LINDA BARBOSA

Profissão: █

Cônjuge 1:

Nome: JOÃO JOSÉ DE LIMA NETO

CPF:.....345.█-87

RG:.....00.█-13 SSP/BA

Nacionalidade:.....BRASILEIRO (A)

Filiação Pai: JOÃO PEREIRA DOS SANTOS

Filiação Mãe: NAFITALIA LIMA DOS SANTOS

Profissão: █

IBIRATAIA



Prefeitura Municipal de Ibirataia

Imóvel 118

Localização:

Quadra.....K

Lote..... 13

Endereço: AVENIDA ILTON LOPES LEAL

Área Total:.....277,73 m²

Direito Real Atribuído: Legitimação Fundiária

Beneficiário 1:

Nome: CAILAN COSTA PASSOS

CPF:.....860-75

RG:.....20-54 SSP/BA

Nacionalidade:.....BRASILEIRO (A)

Estado Civil:.....

Filiação Pai: JOSELITO PASSOS SANTOS

Filiação Mãe: ADECLAUDIA DOS SANTOS

COSTA PASSOS

Profissão:

Cônjuge 1:

Nome:

CPF:.....

RG:

Nacionalidade:.....

Filiação Pai:

Filiação Mãe:

Profissão:



Prefeitura Municipal de Ibirataia

Imóvel 123

Localização:

Quadra.....K Lote..... 42
Endereço: TV 3 SÃO MIGUEL Área Total:.....180,72 m²
Direito Real Atribuído: Legitimação Fundiária

Beneficiário 1:

Nome: ARISTON PINHEIRO MANGABEIRA
CPF:.....207. -20 RG:.....02. -08 SSP/BA
Nacionalidade:.....BRASILEIRO (A) Estado Civil:
Filiação Pai: ZACHARIAS GONÇALVES MANGABEIRA Filiação Mãe: JULIA PINHEIRO MANGABEIRA
Profissão:

Cônjuge 1:

Nome:
CPF:..... RG:
Nacionalidade:.....
Filiação Pai: Filiação Mãe:
Profissão:





Prefeitura Municipal de Ibirataia

Imóvel 125**Localização:**

Quadra.....K

Lote..... 44

Endereço: TV 3 SÃO MIGUEL

Área Total:.....98,18 m²

Direito Real Atribuído: Legitimação Fundiária

Beneficiário 1:

Nome: CLEIDIANE DE JESUS NASCIMENTO SANTOS

CPF:.....049.███-03

RG:.....11.███-65 SSP/BA

Nacionalidade:.....BRASILEIRO (A)

Estado Civil:.....███

Filiação Pai: DOMINGOS ALBERTO DOS SANTOS

Filiação Mãe: LAURENCA DE JESUS SANTOS

Profissão: ███

Cônjuge 1:

Nome: FRANCO RODRIGUES DO NASCIMENTO SANTOS

CPF:.....045.███-00

RG:.....13.███-57 SSP/BA

Nacionalidade:.....BRASILEIRO (A)

Filiação Pai: FRANCISCO JOSÉ DO NASCIMENTO

Filiação Mãe: JOCELINA RODRIGUES DO

NASCIMENTO

Profissão: P/███

IBIRATAIA



Prefeitura Municipal de Ibirataia

Imóvel 126**Localização:**

Quadra.....K

Lote..... 46

Endereço: TV 3 SÃO MIGUEL

Área Total:.....91,95 m²

Direito Real Atribuído: Legitimação Fundiária

Beneficiário 1:

Nome: SUEDE APARECIDA DE JESUS MORAIS

CPF:.....034.███-58

RG:.....13.███27 SSP/BA

Nacionalidade:.....BRASILEIRO (A)

Estado Civil:.....██████████

Filiação Pai: LAURINDA BATISTA DE MORAIS

Filiação Mãe: ADIR DE JESUS

Profissão: ██████████

Cônjuge 1:

Nome: JONE OLIVEIRA DOS SANTOS

CPF:.....679.███-04

RG:.....356███27 SSP/SP

Nacionalidade:.....BRASILEIRO (A)

Filiação Pai: ANTÔNIO DOS SANTOS FILHO

Filiação Mãe: ELINETE MENEZES DE OLIVEIRA

Profissão: ██████████

IBIRATAIA



Prefeitura Municipal de Ibirataia

Imóvel 128

Localização:

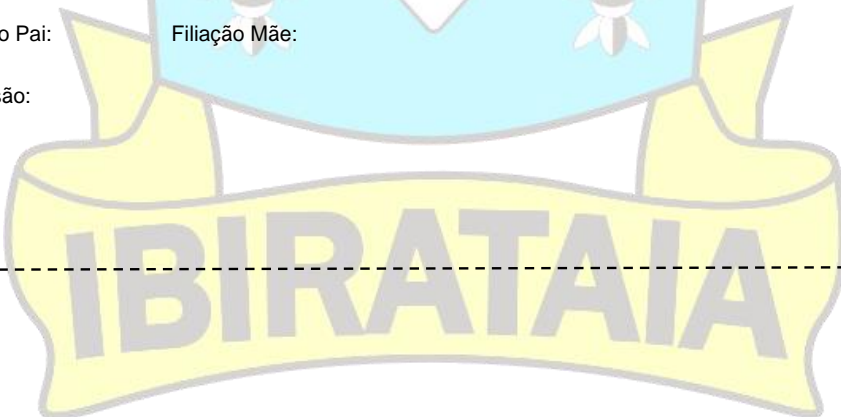
Quadra.....K Lote..... 49
Endereço: TV 3 SÃO MIGUEL Área Total:.....168,92 m²
Direito Real Atribuído: Legitimação Fundiária

Beneficiário 1:

Nome: GIVANETE SANTOS MIRANDA
CPF:.....009.5-54 RG:.....08.-06 SSP/BA
Nacionalidade:.....BRASILEIRO (A) Estado Civil:.....SOLTEIRO(A)
Filiação Pai: JOSÉ GOMES MIRANDA Filiação Mãe: IRENE DOS SANTOS MIRANDA
Profissão:

Cônjuge 1:

Nome:
CPF:..... RG:
Nacionalidade:.....
Filiação Pai: Filiação Mãe:
Profissão:





Prefeitura Municipal de Ibirataia

Imóvel 130

Localização:


Quadra.....K Lote..... 52
Endereço: TV 3 SÃO MIGUEL Área Total:.....122,16 m²
Direito Real Atribuído: Legitimação Fundiária

Beneficiário 1:

Nome: MANOEL PEREIRA DOS SANTOS
CPF:.....948-72 RG:.....09-66 SSP/BA
Nacionalidade:.....BRASILEIRO (A) Estado Civil:
Filiação Pai: ABELINO PEREIRA DOS SANTOS Filiação Mãe: JOVENILHA ALMEIDA DOS SANTOS
Profissão:

Cônjuge 1:

Nome:
CPF:..... RG:
Nacionalidade:.....
Filiação Pai: Filiação Mãe:
Profissão:





Prefeitura Municipal de Ibirataia

Imóvel 137

Localização:

Quadra.....L

Lote..... 16

Endereço: RUA JOVINA MARIA DE JESUS

Área Total:.....96,93 m²

Direito Real Atribuído: Legitimação Fundiária

Beneficiário 1:

Nome: MANOEL DOS SANTOS SILVA

CPF:.....554-███-00

RG:.....05-███-84 SSP/BA

Nacionalidade:.....BRASILEIRO (A)

Estado Civil:.....██████████

Filiação Pai: ANTONIO CAETANO DA SILVA

Filiação Mãe: ENECLIDES LIMA DOS SANTOS

Profissão: █████

Cônjuge 1:

Nome:

CPF:.....

RG:

Nacionalidade:.....

Filiação Pai:

Filiação Mãe:

Profissão:

IBIRATAIA



ANEXO – Lista de Legitimação

LISTAGEM DE OCUPANTESProcesso de Regularização Fundiária REURB nº
04/2024 – Bairro João Paulo – Ibirataia, BA

| QUADRA | DESCRIÇÃO DO LOTE | QUALIFICAÇÃO DOS BENEFICIÁRIOS | TIPO DE REGISTRO |
|--------|---|---|----------------------------------|
| A | 01 ÁREA TERRENO: 231,82 m ² | MUNICÍPIO DE IBIRATAIA – BAHIA CNPJ: 14.131.569/0001-09 | art. 44, § 8, da Lei 13.465/2017 |
| A | 02 ÁREA TERRENO: 233,95 m ² | MUNICÍPIO DE IBIRATAIA – BAHIA CNPJ: 14.131.569/0001-09 | art. 44, § 8, da Lei 13.465/2017 |
| A | 03 ÁREA TERRENO: 102,35 m ² | MUNICÍPIO DE IBIRATAIA – BAHIA CNPJ: 14.131.569/0001-09 | art. 44, § 8, da Lei 13.465/2017 |
| A | 04 ÁREA TERRENO: 106,39 m ² | ALICE DE JESUS SANTOS, 38 ANOS, SOLTEIRO(A), BRASILEIRO (A), DO LAR; CPF: 024.560.265-86, RG: 11.695.444-28 SSP/BA FILIAÇÃO: BERNADINO JOSE DOS SANTOS e MARIA ANTONIA DE JESUS FILHO(S): ADRIELLE DE JESUS SANTOS; DANIEL DE JESUS ARAGAO. | LEGITIMAÇÃO FUNDIÁRIA |
| A | 05 ÁREA TERRENO: 403,61 m ² | MUNICÍPIO DE IBIRATAIA – BAHIA CNPJ: 14.131.569/0001-09 | art. 44, § 8, da Lei 13.465/2017 |
| A | 06 ÁREA TERRENO: 238,05 m ² | LUIS GUILHERMY FIRMINO GONCALVES, 20 ANOS, SOLTEIRO(A), BRASILEIRO (A), CADASTRADOR; CPF: 866.983.075-21, RG: 20.988.709-57 SSP/BA FILIAÇÃO: HARLON LEAL GONÇALVES e ALINE DO AMPARO FIRMINO | LEGITIMAÇÃO FUNDIÁRIA |
| A | 07 ÁREA TERRENO: 184,66 m ² | MARIA LUCIA RODRIGUES CAVALCANTE, 57 ANOS, CASADO(A), BRASILEIRO (A), DO LAR; CPF: 524.965.895-49, RG: 04.343.679-07 SSP/BA FILIAÇÃO: ANTONIO RODRIGUES PAULA e ADELINA OZORIA DOS SANTOS; CÔNJUGE: NEUSIVALDO CAVALCANTE SILVA, 60 ANOS, CASADO(A), BRASILEIRO (A), COMERCIANTE CPF: 627.065.435-15, RG: 342734849 SSP/BA FILIAÇÃO: OSWALDO MACHADO DA SILVA e NEUZA DE ANDRADE CAVALCANTE. | LEGITIMAÇÃO FUNDIÁRIA |



| | | | |
|---|---|---|----------------------------------|
| A | 08 ÁREA TERRENO: 128,32 m ² | KATIA OLIVEIRA SOUZA NERY, 46 ANOS, CASADO(A), BRASILEIRO (A), SALGADEIRA; CPF: 960.445.435-87, RG: 07.419.698-74 SSP/BA FILIAÇÃO: ANTONIO OLIVEIRA SOUZA e JESUINA MARIA DE JESUS; CÔNJUGE: MATHEUS NERY RIBEIRO, 45 ANOS, CASADO(A), BRASILEIRO (A), GERENTE ADMINISTRATIVO CPF: 980.939.835-20, RG: 08.856.214-09 SSP/BA FILIAÇÃO: MIGUEL DIAS RIBEIRO e NEIRINALVA NERY RIBEIRO. FILHO(S): PAULO MIGUEL SOUZA RIBEIRO; MARIA ANTONIA OLIVEIRA NERY. | LEGITIMAÇÃO FUNDIÁRIA |
| A | 09 ÁREA TERRENO: 81,34 m ² | EDILSON OLIVEIRA NUNES, 68 ANOS, SOLTEIRO(A), BRASILEIRO (A), APOSENTADO; CPF: 312.715.535-20, RG: 02.663.759-60 SSP/BA FILIAÇÃO: RAMIRO NUNES GUIMARÃES e JULIA OLIVEIRA GOMES | LEGITIMAÇÃO FUNDIÁRIA |
| A | 10 ÁREA TERRENO: 204,08 m ² | ROBERTO DE JESUS SILVA, 60 ANOS, SOLTEIRO(A), BRASILEIRO (A), COMERCIANTE; CPF: 313.846.095-04, RG: 02.804.735-40 SSP/BA FILIAÇÃO: TELEMOM ANDRADE SILVA e PLINIA DE JESUS SILVA | LEGITIMAÇÃO FUNDIÁRIA |
| A | 11 ÁREA TERRENO: 198,82 m ² | MUNICÍPIO DE IBIRATAIA – BAHIA CNPJ: 14.131.569/0001-09 | art. 44, § 8, da Lei 13.465/2017 |
| A | 12 ÁREA TERRENO: 203,19 m ² | FLORA BISPO DA SILVA, 71 ANOS, SOLTEIRO(A), BRASILEIRO (A), APOSENTADO; CPF: 565.725.495-34, RG: 05.216.145-54 SSP/BA FILIAÇÃO: CECILIO BISPO DA SILVA e EMILIA ROSA DE JESUS | LEGITIMAÇÃO FUNDIÁRIA |
| A | 13 ÁREA TERRENO: 196,82 m ² | ADRIANA SANTOS DA SILVA DE ALMEIDA, 32 ANOS, CASADO(A), BRASILEIRO (A), DO LAR; CPF: 861.900.145-00, RG: 15.862.569-67 SSP/BA FILIAÇÃO: ALOISIO DA SILVA e UMBELINA SANTOS; CÔNJUGE: JOSÉ DE ALMEIDA DOS SANTOS, 46 ANOS, CASADO(A), BRASILEIRO (A), VIGILANTE CPF: 008.856.245-05, RG: 875410090 SSP/BA FILIAÇÃO: ABELINO PEREIRA DOS SANTOS e JOVENILHA DE ALMEIDA SANTOS. | LEGITIMAÇÃO FUNDIÁRIA |



| | | | |
|---|---|---|----------------------------------|
| A | 14 ÁREA TERRENO: 186,26 m ² | MUNICÍPIO DE IBIRATAIA – BAHIA CNPJ: 14.131.569/0001-09 | art. 44, § 8, da Lei 13.465/2017 |
| A | 15 ÁREA TERRENO: 203,82 m ² | JOCILENE DOS SANTOS LIMA, 47 ANOS, CASADO(A), BRASILEIRO (A), APOSENTADA; CPF: 275.944.828-24, RG: 08.122.847-39 SSP/BA FILIAÇÃO: JUSTINIANO MENDES DOS SANTOS e CARMELITA FRANCISCA DOS SANTOS; CÔNJUGE: ELIZEU LIMA, 53 ANOS, CASADO(A), BRASILEIRO (A), COLETOR CPF: 578.570.675-04, RG: 05.894.208-44 SSP/BA FILIAÇÃO: **** e LINDAURA MARIA LIMA. | LEGITIMAÇÃO FUNDIÁRIA |
| A | 16 ÁREA TERRENO: 211,98 m ² | MUNICÍPIO DE IBIRATAIA – BAHIA CNPJ: 14.131.569/0001-09 | art. 44, § 8, da Lei 13.465/2017 |
| A | 17 ÁREA TERRENO: 151,39 m ² | MUNICÍPIO DE IBIRATAIA – BAHIA CNPJ: 14.131.569/0001-09 | art. 44, § 8, da Lei 13.465/2017 |
| A | 18 ÁREA TERRENO: 159,39 m ² | ELIEL DE OLIVEIRA SOUZA, 42 ANOS, SOLTEIRO(A), BRASILEIRO (A), VENDEDOR; CPF: 011.247.805-05, RG: 09.748.582-93 SSP/BA FILIAÇÃO: AURELINO BISPO DE SOUZA e EUNICE DE OLIVEIRA SOUZA | LEGITIMAÇÃO FUNDIÁRIA |
| A | 19 ÁREA TERRENO: 89,36 m ² | ARIANE DA PAIXÃO BARROS, 29 ANOS, CASADO(A), BRASILEIRO (A), DO LAR; CPF: 057.782.905-00, RG: 15.336.249-92 SSP/BA FILIAÇÃO: AILTON SILVA DE BARROS e MARIA DA PAZ SILVA DA PAIXÃO; ALINE DA PAIXÃO BARROS, 33 ANOS, CASADA(A), BRASILEIRO (A), PROFESSORA, CPF: 145.545.887-26, RG: 15.336.123-90 SSP/BA FILIAÇÃO: AILTON SILVA DE BARROS e MARIA DA PAZ SILVA DA PAIXÃO. ALENE DA PAIXÃO BARROS, 32 ANOS, SOLTEIRA(A), BRASILEIRO (A), ESTUDANTE, CPF: 140.289.867-37, RG: 15.336.148-49 SSP/BA FILIAÇÃO: AILTON SILVA DE BARROS e MARIA DA PAZ SILVA DA PAIXÃO. ARIELE DA PAIXÃO BARROS, 26 ANOS, SOLTEIRA(A), BRASILEIRO (A), DESEMPREGADA, CPF: 057.782.915-74, RG: 15.336.130-10 SSP/BA FILIAÇÃO: AILTON SILVA DE BARROS e MARIA DA PAZ SILVA DA PAIXÃO. | LEGITIMAÇÃO FUNDIÁRIA |



| | | | |
|---|---|---|----------------------------------|
| A | 20 ÁREA TERRENO: 110,57 m ² | NOEMIA SILVA DE BARROS, 57 ANOS, CASADO(A), BRASILEIRO (A), APOSENTADA; CPF: 035.745.425-18, RG: 07.956.699-50 SSP/BA FILIAÇÃO: FIRMINO SEVERINO DE BARROS e MARIA JOSÉ DA SILVA; CÔNJUGE: COSME ROQUE DA SILVA, 64 ANOS, CASADO(A), BRASILEIRO (A), APOSENTADO CPF: 744.937.445-53, RG: 09.762.387-30 SSP/CE FILIAÇÃO: JOSÉ ROQUE DA SILVA e MARIA LÚCIA DOS SANTOS. | LEGITIMAÇÃO FUNDIÁRIA |
| A | 21 ÁREA TERRENO: 233,04 m ² | MUNICÍPIO DE IBIRATAIA – BAHIA CNPJ: 14.131.569/0001-09 | art. 44, § 8, da Lei 13.465/2017 |
| A | 22 ÁREA TERRENO: 60,54 m ² | MUNICÍPIO DE IBIRATAIA – BAHIA CNPJ: 14.131.569/0001-09 | art. 44, § 8, da Lei 13.465/2017 |
| A | 23 ÁREA TERRENO: 53,12 m ² | MUNICÍPIO DE IBIRATAIA – BAHIA CNPJ: 14.131.569/0001-09 | art. 44, § 8, da Lei 13.465/2017 |
| A | 24 ÁREA TERRENO: 102,96 m ² | MUNICÍPIO DE IBIRATAIA – BAHIA CNPJ: 14.131.569/0001-09 | art. 44, § 8, da Lei 13.465/2017 |
| A | 25 ÁREA TERRENO: 168,02 m ² | ISIDIO GONCALVES DE SANTANA NETO, 75 ANOS, SOLTEIRO(A), BRASILEIRO (A), APOSENTADO; CPF: 380.985.555-34, RG: 03.991.217-57 SSP/BA FILIAÇÃO: MANOEL GONCALVES DE SANTANA e MARIA AUGUSTA DE SANTANA FILHO(S): IVANILDO DE JESUS SANTANA. | LEGITIMAÇÃO FUNDIÁRIA |
| A | 26 ÁREA TERRENO: 169,08 m ² | ORLANDEIA RAMOS DE ECA SILVA, 38 ANOS, CASADO(A), BRASILEIRO (A), FUNCIONARIA PUBLICA; CPF: 027.508.625-90, RG: 09.749.104-73 SSP/BA FILIAÇÃO: ORLANDO ECA SANTOS e ALDACY TEREZA RAMOS SANTOS; CÔNJUGE: JOSE COSME CAVALCANTE SILVA, 52 ANOS, CASADO(A), BRASILEIRO (A), REPRESENTANTE CPF: 625.735.865-53, RG: 653035985 SSP/BA FILIAÇÃO: OSVALDO MACHADO DA SILVA e NEUZA DE ANDRADE CAVALCANTE SILVA. FILHO(S): THAISSA DE EÇA CAVALCANTE; NATAN DE EÇA CAVALCANTE. | LEGITIMAÇÃO FUNDIÁRIA |
| A | 27 ÁREA TERRENO: 135,71 m ² | MUNICÍPIO DE IBIRATAIA – BAHIA CNPJ: 14.131.569/0001-09 | art. 44, § 8, da Lei 13.465/2017 |
| A | 28 ÁREA TERRENO: 211,86 m ² | MUNICÍPIO DE IBIRATAIA – BAHIA CNPJ: 14.131.569/0001-09 | art. 44, § 8, da Lei 13.465/2017 |



| | | | |
|---|---|---|----------------------------------|
| A | 29 ÁREA TERRENO: 192,41 m ² | MUNICÍPIO DE IBIRATAIA – BAHIA CNPJ: 14.131.569/0001-09 | art. 44, § 8, da Lei 13.465/2017 |
| A | 30 ÁREA TERRENO: 98,00 m ² | JOSENILTON DE JESUS BARROS, 49 ANOS, SOLTEIRO(A), BRASILEIRO (A), AJUDADE DE PEDREIRO; CPF: 034.983.185-86, RG: 13.454.810-80 SSP/BA FILIAÇÃO: JOAO DA SILVA BARROS e VALDELICE MARIA DE JESUS | LEGITIMAÇÃO FUNDIÁRIA |
| A | 31 ÁREA TERRENO: 94,57 m ² | JOCILENE DE JESUS COELHO, 45 ANOS, SOLTEIRO(A), BRASILEIRO (A), DO LAR; CPF: 056.598.055-66, RG: 14.174.695-52 SSP/BA FILIAÇÃO: **** e MARIA ROSA DE JESUS COELHO FILHO(S): JONATHAN COELHO BISPO; WESLEI DE JESUS COELHO. | LEGITIMAÇÃO FUNDIÁRIA |
| A | 32 ÁREA TERRENO: 191,21 m ² | MUNICÍPIO DE IBIRATAIA – BAHIA CNPJ: 14.131.569/0001-09 | art. 44, § 8, da Lei 13.465/2017 |
| A | 33 ÁREA TERRENO: 90,65 m ² | JOCEMARA SILVA DOS SANTOS, 41 ANOS, UNIÃO ESTÁVEL, BRASILEIRO (A), DO LAR; CPF: 336.074.558-21, RG: 12.963.651-74 SSP/BA FILIAÇÃO: ANTONIO JOSÉ DOS SANTOS e IRIS DIAS DA SILVA; CÔNJUGE: ROGÉRIO SANTOS DA SILVA, 40 ANOS, UNIÃO ESTÁVEL, BRASILEIRO (A), TRABALHADOR RURAL CPF: 029.305.815-65, RG: 12.967.958-53 SSP/BA FILIAÇÃO: JOÃO SEMEÃO DA SILVA e ANTONIA FRANCISCA DOS SANTOS. | LEGITIMAÇÃO FUNDIÁRIA |
| A | 34 ÁREA TERRENO: 94,98 m ² | LUZIANE SILVA SANTOS, 36 ANOS, SOLTEIRO(A), BRASILEIRO (A), DO LAR; CPF: 051.685.155-17, RG: 64.842.418-2 SSP/SP FILIAÇÃO: EDNALDO PEREIRA DOS SANTOS e ERIVANE FERREIRA DA SILVA SANTOS FILHO(S): ENZO SILVA SANTOS; YASMIM SILVA SANTOS. | LEGITIMAÇÃO FUNDIÁRIA |



| | | | |
|---|---|--|----------------------------------|
| A | 35 ÁREA TERRENO: 186,09 m ² | MARIZETE RICARDA DA SILVA, 56 ANOS, CASADO(A), BRASILEIRO (A), DO LAR; CPF: 014.309.325-89, RG: 0468513809 SSP/BA FILIAÇÃO: **** e JOANA RICARDA DA SILVA; CÔNJUGE: MANOEL PEREIRA DA SILVA FILHO, 67 ANOS, CASADO(A), BRASILEIRO (A), PEDREIRO CPF: 865.553.245-20, RG: 07.244.134-80 SSP/BA FILIAÇÃO: MANOEL PEREIRA DA SILVA e EDITH PEREIRA DO NASCIMENTO. | LEGITIMAÇÃO FUNDIÁRIA |
| A | 36 ÁREA TERRENO: 186,15 m ² | MUNICÍPIO DE IBIRATAIA – BAHIA CNPJ: 14.131.569/0001-09 | art. 44, § 8, da Lei 13.465/2017 |
| A | 37 ÁREA TERRENO: 164,75 m ² | ROSANA CRUZ FARIAS COSTA, 35 ANOS, CASADO(A), BRASILEIRO (A), DO LAR; CPF: 139.056.777-09, RG: 14.356.186-37 SSP/BA FILIAÇÃO: PAULO CELESTINO FARIAS e ELIENE SANTOS CRUZ; CÔNJUGE: COSME DA HORA COSTA, 40 ANOS, CASADO(A), BRASILEIRO (A), AJUDANTE DE PEDREIRO CPF: 043.961.635-25, RG: 14.356.178-27 SSP/BA FILIAÇÃO: NELSON SOUZA DA COSTA e ANTONIA PEREIRA DA HORA COSTA. FILHO(S): SAMUEL FARIAS COSTA; GABRIEL FARIAS COSTA; LUCAS FARIAS COSTA. | LEGITIMAÇÃO FUNDIÁRIA |
| A | 38 ÁREA TERRENO: 214,06 m ² | MUNICÍPIO DE IBIRATAIA – BAHIA CNPJ: 14.131.569/0001-09 | art. 44, § 8, da Lei 13.465/2017 |
| A | 39 ÁREA TERRENO: 91,42 m ² | DENISE LEAL DOS SANTOS GONÇALVES, 63 ANOS, VIÚVO(A), BRASILEIRO (A), DO LAR; CPF: 394.501.205-87, RG: 02.704.969-80 SSP/BA FILIAÇÃO: CASSIANO JUSTINIANO DOS SANTOS e MAILZA LEAL DOS SANTOS | LEGITIMAÇÃO FUNDIÁRIA |
| A | 40 ÁREA TERRENO: 96,42 m ² | DARLEY MARQUES BARRETO, 24 ANOS, SOLTEIRO(A), BRASILEIRO (A), COMERCIANTE; CPF: 083.840.625-44, RG: 13.737.620-04 SSP/BA FILIAÇÃO: FAUSTINO FIUZA BARRETO JUNIOR e SELMA BARRETO MARQUES FILHO(S): DARLY MARQUES BARRETO. | LEGITIMAÇÃO FUNDIÁRIA |



| | | | |
|---|---|---|----------------------------------|
| A | 41 ÁREA TERRENO: 92,25 m ² | JEANE SANTANA, 32 ANOS, SOLTEIRO(A), BRASILEIRO (A), DO LAR; CPF: 056.441.015-25, RG: 15.880.153-94 SSP/BA FILIAÇÃO: JANUÁRIO ROSA DE SANTANA e VALDETE SOUZA SANTANA | LEGITIMAÇÃO FUNDIÁRIA |
| A | 42 ÁREA TERRENO: 112,39 m ² | MUNICÍPIO DE IBIRATAIA – BAHIA CNPJ: 14.131.569/0001-09 | art. 44, § 8, da Lei 13.465/2017 |
| A | 43 ÁREA TERRENO: 201,02 m ² | MUNICÍPIO DE IBIRATAIA – BAHIA CNPJ: 14.131.569/0001-09 | art. 44, § 8, da Lei 13.465/2017 |
| A | 44 ÁREA TERRENO: 186,60 m ² | MUNICÍPIO DE IBIRATAIA – BAHIA CNPJ: 14.131.569/0001-09 | art. 44, § 8, da Lei 13.465/2017 |
| A | 45 ÁREA TERRENO: 201,17 m ² | MARIA OLIVEIRA DA SILVA, 77 ANOS, SOLTEIRO(A), BRASILEIRO (A), APOSENTADA; CPF: 357.354.305-72, RG: 02.697.029-54 SSP/BA FILIAÇÃO: CANUTO BENEDITO DA SILVA e IZABEL OLIVEIRA DA SILVA | LEGITIMAÇÃO FUNDIÁRIA |
| A | 46 ÁREA TERRENO: 208,82 m ² | MUNICÍPIO DE IBIRATAIA – BAHIA CNPJ: 14.131.569/0001-09 | art. 44, § 8, da Lei 13.465/2017 |
| B | 01 ÁREA TERRENO: 112,25 m ² | GIRLEY SOUZA REIS DA SILVA, 50 ANOS, CASADO(A), BRASILEIRO (A), DO LAR; CPF: 071.566.167-14, RG: 22.290.766-9 SSP/RJ FILIAÇÃO: ANTONIO FRANCISCO DOS REIS e ELENICE SOUZA REIS; CÔNJUGE: PEDRO ERNANDES DA SILVA, 53 ANOS, CASADO(A), BRASILEIRO (A), AUXILIAR DE MANUTENÇÃO PREDIAL CPF: 479.878.043-04, RG: 22.290.767-7 SSP/RJ FILIAÇÃO: VALDIMIRO MIGUEL DA SILVA e FRANCISCA FERREIRA DA SILVA. | LEGITIMAÇÃO FUNDIÁRIA |
| B | 02 ÁREA TERRENO: 95,68 m ² | JOSEVAL CORREIA DOS SANTOS, 65 ANOS, SOLTEIRO(A), BRASILEIRO (A), APOSENTADO; CPF: 186.434.005-30, RG: 02.569.068-07 SSP/BA FILIAÇÃO: MANOEL DEOLINO DOS SANTOS e NAIR CORREIA DOS SANTOS | LEGITIMAÇÃO FUNDIÁRIA |



| | | | |
|---|---|---|----------------------------------|
| B | 03 ÁREA TERRENO: 148,85 m ² | SANDRA SUELI DA SILVA LOPES, 47 ANOS, SOLTEIRO(A), BRASILEIRO (A), REVENDEDORA: CPF: 031.858.455-79, RG: 08.545.533-47 SSP/BA FILIAÇÃO: EVERALDO MANOEL LOPEZ e SENHORA CHAGAS DA SILVA | LEGITIMAÇÃO FUNDIÁRIA |
| B | 04 ÁREA TERRENO: 155,08 m ² | MUNICÍPIO DE IBIRATAIA – BAHIA CNPJ: 14.131.569/0001-09 | art. 44, § 8, da Lei 13.465/2017 |
| B | 05 ÁREA TERRENO: 113,47 m ² | INGREDE SANTOS FERREIRA, 23 ANOS, SOLTEIRO(A), BRASILEIRO (A), BALCONISTA: CPF: 855.383.535-91, RG: 65.522.217-0 SSP/SP FILIAÇÃO: ARNOBIO FERREIRA SANTOS e ANA PAULA COUTO DOS SANTOS FERREIRA | LEGITIMAÇÃO FUNDIÁRIA |
| B | 06 ÁREA TERRENO: 123,84 m ² | ELIEZER RAMOS DOS SANTOS, 58 ANOS, SOLTEIRO(A), BRASILEIRO (A), TRABALHADOR RURAL: CPF: 690.470.145-53, RG: 04.131.526-00 SSP/BA FILIAÇÃO: LEONEL BISPO DOS SANTOS e ERONDINA SANTOS RAMOS | LEGITIMAÇÃO FUNDIÁRIA |
| B | 07 ÁREA TERRENO: 146,80 m ² | ELENICE SOUZA REIS, 67 ANOS, VIÚVO(A), BRASILEIRO (A), PENSIONISTA: CPF: 281.225.775-04, RG: 03.411.088-71 SSP/BA FILIAÇÃO: MANOEL ALVES DE SOUZA e TEREZA RAINHA DE PORTUGAL SOUZA | LEGITIMAÇÃO FUNDIÁRIA |
| B | 08 ÁREA TERRENO: 110,08 m ² | MARIA DA LUZ SOUZA REIS, 42 ANOS, SOLTEIRO(A), BRASILEIRO (A), TÉCNICO EM ENFERMAGEM: CPF: 010.006.095-10, RG: 9.916.073-09 SSP/BA FILIAÇÃO: ANTONIO FRANCISCO DOS REIS e ELENICE SOUZA REIS | LEGITIMAÇÃO FUNDIÁRIA |
| B | 09 ÁREA TERRENO: 116,55 m ² | MUNICÍPIO DE IBIRATAIA – BAHIA CNPJ: 14.131.569/0001-09 | art. 44, § 8, da Lei 13.465/2017 |
| C | 01 ÁREA TERRENO: 858,79 m ² | MUNICÍPIO DE IBIRATAIA – BAHIA CNPJ: 14.131.569/0001-09 | art. 44, § 8, da Lei 13.465/2017 |



| | | | |
|---|---|---|----------------------------------|
| C | 02 ÁREA TERRENO: 102,33 m ² | SANDRA HIGINA SILVA SANTOS, 43 ANOS, SOLTEIRO(A), BRASILEIRO (A), DO LAR; CPF: 011.924.085-86, RG: 55.318.769-7 SSP/SP FILIAÇÃO: JOSE GONZAGA DOS SANTOS e NILZA DE BRITO SILVA SANTOS FILHO(S): RIELLE SILVA DOS SANTOS; HILLARY SILVA DOS SANTOS. | LEGITIMAÇÃO FUNDIÁRIA |
| C | 03 ÁREA TERRENO: 104,98 m ² | MUNICÍPIO DE IBIRATAIA – BAHIA CNPJ: 14.131.569/0001-09 | art. 44, § 8, da Lei 13.465/2017 |
| C | 04 ÁREA TERRENO: 95,56 m ² | RAIMUNDA DIAS BRITO DOS SANTOS, 63 ANOS, SOLTEIRO(A), BRASILEIRO (A), DO LAR; CPF: 690.564.395-53, RG: 01.681.146-15 SSP/BA FILIAÇÃO: ANANIAS BRITO DOS SANTOS e LINDAURA DIAS BRITO DOS SANTOS | LEGITIMAÇÃO FUNDIÁRIA |
| C | 05 ÁREA TERRENO: 116,69 m ² | MUNICÍPIO DE IBIRATAIA – BAHIA CNPJ: 14.131.569/0001-09 | art. 44, § 8, da Lei 13.465/2017 |
| C | 06 ÁREA TERRENO: 178,60 m ² | MUNICÍPIO DE IBIRATAIA – BAHIA CNPJ: 14.131.569/0001-09 | art. 44, § 8, da Lei 13.465/2017 |
| C | 07 ÁREA TERRENO: 187,66 m ² | MUNICÍPIO DE IBIRATAIA – BAHIA CNPJ: 14.131.569/0001-09 | art. 44, § 8, da Lei 13.465/2017 |
| C | 08 ÁREA TERRENO: 166,41 m ² | MUNICÍPIO DE IBIRATAIA – BAHIA CNPJ: 14.131.569/0001-09 | art. 44, § 8, da Lei 13.465/2017 |
| C | 09 ÁREA TERRENO: 80,54 m ² | MUNICÍPIO DE IBIRATAIA – BAHIA CNPJ: 14.131.569/0001-09 | art. 44, § 8, da Lei 13.465/2017 |
| C | 10 ÁREA TERRENO: 84,72 m ² | MUNICÍPIO DE IBIRATAIA – BAHIA CNPJ: 14.131.569/0001-09 | art. 44, § 8, da Lei 13.465/2017 |
| D | 01 ÁREA TERRENO: 65,07 m ² | MUNICÍPIO DE IBIRATAIA – BAHIA CNPJ: 14.131.569/0001-09 | art. 44, § 8, da Lei 13.465/2017 |
| D | 02 ÁREA TERRENO: 185,19 m ² | MUNICÍPIO DE IBIRATAIA – BAHIA CNPJ: 14.131.569/0001-09 | art. 44, § 8, da Lei 13.465/2017 |
| D | 03 ÁREA TERRENO: 190,14 m ² | MUNICÍPIO DE IBIRATAIA – BAHIA CNPJ: 14.131.569/0001-09 | art. 44, § 8, da Lei 13.465/2017 |



| | | | |
|---|---|---|----------------------------------|
| D | 04 ÁREA TERRENO: 197,50 m ² | DAIANE CERQUEIRA DO AMOR DIVINO, 33 ANOS, UNIÃO ESTÁVEL, BRASILEIRO (A), VENDEDORA; CPF: 039.052.345-30, RG: 13.604.231-76 SSP/BA FILIAÇÃO: NOEL CERQUEIRA DO AMOR DIVINO e MARIA APARECIDA DA SILVA CERQUEIRA; CÔNJUGE: SERGIO DE JESUS COSTA, 41 ANOS, UNIÃO ESTÁVEL, BRASILEIRO (A), VENDEDOR CPF: 830.787.385-15, RG: 11.974.713-83 SSP/BA FILIAÇÃO: SEBASTIÃO CANUTO COSTA e ALAIDE DE JESUS. FILHO(S): MAURÍCIO RICARDO DO AMOR DIVINO COSTA. | LEGITIMAÇÃO FUNDIÁRIA |
| D | 05 ÁREA TERRENO: 188,05 m ² | ZENILDA PEREIRA BRAGA, 70 ANOS, DIVORCIADO(A), BRASILEIRO (A), LOAS; CPF: 542.360.295-53, RG: 23.691.242-96 SSP/BA FILIAÇÃO: JOSÉ JOAQUIM BRAGA e MARIA PEREIRA ALVES | LEGITIMAÇÃO FUNDIÁRIA |
| D | 06 ÁREA TERRENO: 185,13 m ² | MUNICÍPIO DE IBIRATAIA – BAHIA CNPJ: 14.131.569/0001-09 | art. 44, § 8, da Lei 13.465/2017 |
| D | 07 ÁREA TERRENO: 195,13 m ² | NILZA ARRUDA OLIVEIRA, 49 ANOS, SOLTEIRO(A), Brasileiro (a), DIARISTA; CPF: 684.657.855-20, RG: 07.555.736-33 SSP/BA FILIAÇÃO: ULISSES JESUS OLIVEIRA e MARIA BALBINA ARRUDA OLIVEIRA JOSELITO ARRUDA OLIVEIRA, 44 ANOS, SOLTEIRO(A), Brasileiro (a), PEDREIRO; CPF: 016.311.195-24, RG: 11.538.144-98 SSP/BA FILIAÇÃO: ULISSES JESUS OLIVEIRA e MARIA BALBINA ARRUDA OLIVEIRA ZENILTON ARRUDA DE OLIVEIRA, 50 ANOS, SOLTEIRO(A), Brasileiro (a), PEDREIRO; CPF: 785.152.895-04, RG: 7.555.733-90 SSP/BA FILIAÇÃO: ULISSES JESUS OLIVEIRA e MARIA BALBINA ARRUDA OLIVEIRA NILZETE ARRUDA OLIVEIRA, 51 ANOS, SOLTEIRO(A), Brasileiro (a), RECEPCIONISTA; CPF: 753.971.295-34, RG: 04.389.022-97 SSP/BA FILIAÇÃO: ULISSES JESUS OLIVEIRA e MARIA BALBINA ARRUDA OLIVEIRA NILTON ARRUDA DE OLIVEIRA, 47 ANOS, SOLTEIRO(A), Brasileiro (a), AUTÔNOMO; CPF: 780.627.805-20, RG: 7.945.325-27 SSP/BA FILIAÇÃO: ULISSES JESUS OLIVEIRA e MARIA BALBINA ARRUDA OLIVEIRA | LEGITIMAÇÃO FUNDIÁRIA |
| D | 08 ÁREA TERRENO: 174,23 m ² | MUNICÍPIO DE IBIRATAIA – BAHIA CNPJ: 14.131.569/0001-09 | art. 44, § 8, da Lei 13.465/2017 |
| D | 09 ÁREA TERRENO: 195,10 m ² | MUNICÍPIO DE IBIRATAIA – BAHIA CNPJ: 14.131.569/0001-09 | art. 44, § 8, da Lei 13.465/2017 |
| D | 10 ÁREA TERRENO: 101,04 m ² | MUNICÍPIO DE IBIRATAIA – BAHIA CNPJ: 14.131.569/0001-09 | art. 44, § 8, da Lei 13.465/2017 |
| D | 11 ÁREA TERRENO: 90,70 m ² | MUNICÍPIO DE IBIRATAIA – BAHIA CNPJ: 14.131.569/0001-09 | art. 44, § 8, da Lei 13.465/2017 |



| | | | |
|---|---|--|----------------------------------|
| D | 12 ÁREA TERRENO: 195,35 m ² | MUNICÍPIO DE IBIRATAIA – BAHIA CNPJ: 14.131.569/0001-09 | art. 44, § 8, da Lei 13.465/2017 |
| D | 13 ÁREA TERRENO: 198,79 m ² | NEILDES MARIA DA SILVA, 51 ANOS, SOLTEIRO(A), BRASILEIRO (A), SERVIÇOS GERAIS; CPF: 892.596.455-49, RG: 07.148.668-22 SSP/BA FILIAÇÃO: ANDRE JOSE DA SILVA e MARIA JESUS DOS SANTOS | LEGITIMAÇÃO FUNDIÁRIA |
| D | 14 ÁREA TERRENO: 183,07 m ² | LANTIEL BISPO DOS SANTOS, 39 ANOS, SOLTEIRO(A), BRASILEIRO (A), PEDREIRO; CPF: 032.216.765-57, RG: 13.931.320-65 SSP/BA FILIAÇÃO: MILTON BISPO DOS SANTOS e DJANIRA JESUS DOS SANTOS FILHO(S): CECÍLIA BISPO DOS SANTOS. | LEGITIMAÇÃO FUNDIÁRIA |
| D | 15 ÁREA TERRENO: 200,60 m ² | MUNICÍPIO DE IBIRATAIA – BAHIA CNPJ: 14.131.569/0001-09 | art. 44, § 8, da Lei 13.465/2017 |
| D | 16 ÁREA TERRENO: 205,59 m ² | LEANDRO DE JESUS SANTOS, 38 ANOS, SOLTEIRO(A), BRASILEIRO (A), AJUDANTE DE MOTORISTA; CPF: 042.096.345-65, RG: 11.313.172-03 SSP/BA FILIAÇÃO: DANIEL BATISTA DOS SANTOS e NILZETE ROSA DE JESUS SANTOS | LEGITIMAÇÃO FUNDIÁRIA |
| D | 17 ÁREA TERRENO: 203,68 m ² | MUNICÍPIO DE IBIRATAIA – BAHIA CNPJ: 14.131.569/0001-09 | art. 44, § 8, da Lei 13.465/2017 |
| D | 18 ÁREA TERRENO: 204,14 m ² | ISRAELI JESUS COSTA DOS SANTOS, 36 ANOS, CASADO(A), BRASILEIRO (A), DO LAR; CPF: 052.977.175-66, RG: 15.249.048-56 SSP/BA FILIAÇÃO: JOSÉ NILSON CARLOS COSTA e JUSCIARA DE JESUS; CÔNJUGE: ANTONIO MATEUS OLIVEIRA DOS SANTOS, 37 ANOS, CASADO(A), BRASILEIRO (A), MECÂNICO CPF: 041.101.365-39, RG: 14.507.096-48 SSP/BA FILIAÇÃO: ANTONIO DOS SANTOS FILHO e ELINETE MENEZES DE OLIVEIRA. FILHO(S): PEDRO HENRIQUE COSTA DOS SANTOS; GUILHERME ANTONY COSTA DOS SANTOS; LARA MAELY COSTA DOS SANTOS. | LEGITIMAÇÃO FUNDIÁRIA |
| D | 19 ÁREA TERRENO: 106,83 m ² | CELITA COELHO DA ASSUNÇÃO, 52 ANOS, SOLTEIRO(A), BRASILEIRO (A), COSTUREIRA; CPF: 690.530.145-00, RG: 06.654.825-07 SSP/BA FILIAÇÃO: VERÍSSIMO ALÍPIO DA ASSUNÇÃO e CELINA COELHO DA ASSUNÇÃO FILHO(S): JAMPIERRE ASSUNÇÃO DOS SANTOS. | LEGITIMAÇÃO FUNDIÁRIA |



| | | | |
|---|---|---|----------------------------------|
| D | 20 ÁREA TERRENO: 104,13 m ² | JOCIENE COELHO DE ASSUNÇÃO, 57 ANOS, SOLTEIRO(A), BRASILEIRO (A), APOSENTADA; CPF: 251.372.008-32, RG: 05.894.209-25 SSP/BA FILIAÇÃO: VERÍSSIMO ALÍPIO DE ASSUNÇÃO e CELINA COELHO DE ASSUNÇÃO FILHO(S): SABRINA COELHO SANTOS. | LEGITIMAÇÃO FUNDIÁRIA |
| D | 21 ÁREA TERRENO: 100,54 m ² | MUNICÍPIO DE IBIRATAIA – BAHIA CNPJ: 14.131.569/0001-09 | art. 44, § 8, da Lei 13.465/2017 |
| D | 22 ÁREA TERRENO: 103,41 m ² | MUNICÍPIO DE IBIRATAIA – BAHIA CNPJ: 14.131.569/0001-09 | art. 44, § 8, da Lei 13.465/2017 |
| D | 23 ÁREA TERRENO: 197,78 m ² | MUNICÍPIO DE IBIRATAIA – BAHIA CNPJ: 14.131.569/0001-09 | art. 44, § 8, da Lei 13.465/2017 |
| D | 24 ÁREA TERRENO: 106,10 m ² | MUNICÍPIO DE IBIRATAIA – BAHIA CNPJ: 14.131.569/0001-09 | art. 44, § 8, da Lei 13.465/2017 |
| D | 25 ÁREA TERRENO: 103,27 m ² | CARLA COUTO SANTOS, 32 ANOS, UNIÃO ESTÁVEL, BRASILEIRO (A), TÉCNICA DE ENFERMAGEM; CPF: 381.747.688-40, RG: 24.740.204-46 SSP/BA FILIAÇÃO: ANTONIO CARLOS JESUS SANTOS e JAILCE COUTO DOS SANTOS; CÔNJUGE: LUCAS ALMEIDA DOS SANTOS, 44 ANOS, UNIÃO ESTÁVEL, BRASILEIRO (A), AUTÔNOMO CPF: 311.345.468-90, RG: 56264210 SSP/SP FILIAÇÃO: PEDRO ANTONIO DOS SANTOS e MADALENA ALMEIDA DOS SANTOS. FILHO(S): LÍVIA ALMEIDA COUTO. | LEGITIMAÇÃO FUNDIÁRIA |
| D | 26 ÁREA TERRENO: 86,52 m ² | JOUSYANA APARECIDA COSTA E OLIVEIRA, 37 ANOS, CASADO(A), BRASILEIRO (A), DO LAR; CPF: 047.594.874-25, RG: 2036023 SSP/AL FILIAÇÃO: JOSÉ MANOEL DE OLIVEIRA e CLERIVALDA ARAÚJO COSTA; CÔNJUGE: DANIEL DA SILVA PEREIRA, 42 ANOS, CASADO(A), BRASILEIRO (A), VIGILANTE CPF: 005.851.035-42, RG: 05.226.564.201-49 SSP/MA FILIAÇÃO: JOSE MARIANO PEREIRA e ANA MARIA DA SILVA PEREIRA. FILHO(S): IGOR MATEUS COSTA OLIVEIRA PEREIRA; JOÃO DAVI COSTA OLIVEIRA PEREIRA. | LEGITIMAÇÃO FUNDIÁRIA |



| | | | |
|---|---|--|----------------------------------|
| D | 27 ÁREA TERRENO: 121,99 m ² | MARIZAN DE JESUS DOS SANTOS, 50 ANOS, CASADO(A), BRASILEIRO (A), VENDEDORA; CPF: 937.113.525-53, RG: 08.754.032-04 SSP/BA FILIAÇÃO: ADOLFO JOSE DOS SANTOS e LAUDELINA DE JESUS; CÔNJUGE: REGINALDO SANTOS DE JESUS, 49 ANOS, CASADO(A), BRASILEIRO (A), VENDEDOR CPF: 671.399.065-72, RG: 08.316.752-84 SSP/BA FILIAÇÃO: ALÍPIO DE JESUS e LINDAURA SANTOS. | LEGITIMAÇÃO FUNDIÁRIA |
| D | 28 ÁREA TERRENO: 196,28 m ² | EDINALDA BATISTA DE ANDRADE, 58 ANOS, SOLTEIRO(A), BRASILEIRO (A), APOSENTADA; CPF: 443.305.965-04, RG: 04.343.783-48 SSP/BA FILIAÇÃO: FIRMO BATISTA DE ANDRADE e EDITE LOURENÇO DOS SANTOS | LEGITIMAÇÃO FUNDIÁRIA |
| D | 29 ÁREA TERRENO: 209,66 m ² | MUNICÍPIO DE IBIRATAIA – BAHIA CNPJ: 14.131.569/0001-09 | art. 44, § 8, da Lei 13.465/2017 |
| D | 30 ÁREA TERRENO: 204,01 m ² | MUNICÍPIO DE IBIRATAIA – BAHIA CNPJ: 14.131.569/0001-09 | art. 44, § 8, da Lei 13.465/2017 |
| D | 31 ÁREA TERRENO: 189,54 m ² | ROSINEIDE JESUS SANTIAGO, 47 ANOS, CASADO(A), BRASILEIRO (A), DO LAR; CPF: 034.768.845-46, RG: 08.365.934-05 SSP/BA FILIAÇÃO: GILDASIO PINHEIRO SANTIAGO e ANGELINA MARIA DE JESUS; CÔNJUGE: GILBERTO SANTOS ALVES, 62 ANOS, CASADO(A), BRASILEIRO (A), APOSENTADO CPF: 009.375.775-10, RG: 08.365.937-40 SSP/BA FILIAÇÃO: ALOÍSIO PEREIRA ALVES e AURELINA SOUZA SANTOS. FILHO(S): LEANDRO SANTIAGO ALVES; GEOVANE SANTIAGO ALVES. | LEGITIMAÇÃO FUNDIÁRIA |
| D | 32 ÁREA TERRENO: 191,60 m ² | VANDA VIEIRA DOS SANTOS, 69 ANOS, CASADO(A), BRASILEIRO (A), APOSENTADA; CPF: 043.693.225-37, RG: 11.977.658-83 SSP/BA FILIAÇÃO: LAURINDO VIEIRA DOS SANTOS e FILOMENA ALVES FERREIRA; CÔNJUGE: AURELINO SANTOS DE SOUZA, 72 ANOS, CASADO(A), BRASILEIRO (A), APOSENTADO CPF: 353.260.005-63, RG: 03.427.230-57 SSP/BA FILIAÇÃO: AGENOR BARRETO DE SOUZA e ANISIA PAULA DOS SANTOS. | LEGITIMAÇÃO FUNDIÁRIA |



| | | | |
|---|---|--|----------------------------------|
| D | 33 ÁREA TERRENO: 194,33 m ² | JOELMA SANTOS DE ASSUNÇÃO, 54 ANOS, SOLTEIRO(A), BRASILEIRO (A), VENDEDORA; CPF: 185.866.618-05, RG: 12.960.412-71 SSP/BA FILIAÇÃO: JULIVAL RODRIGUES DE ASSUNÇÃO e MARLENE BRAGA DOS SANTOS | LEGITIMAÇÃO FUNDIÁRIA |
| D | 34 ÁREA TERRENO: 194,47 m ² | CREMILDA ARRUDA RAMOS, 45 ANOS, SOLTEIRO(A), BRASILEIRO (A), TRABALHADORA RURAL; CPF: 027.508.635-62, RG: 21.416.049-15 SSP/BA FILIAÇÃO: OZEAS RAMOS DE JESUS e NEUZA ARRUDA DE OLIVEIRA SANTANA | LEGITIMAÇÃO FUNDIÁRIA |
| D | 35 ÁREA TERRENO: 186,27 m ² | MARLON SANTOS CORREIA, 35 ANOS, SOLTEIRO(A), BRASILEIRO (A), CALCETEIRO; CPF: 049.954.375-09, RG: 13.411.893-68 SSP/BA FILIAÇÃO: JACO CORREIA e LUCIENE JESUS DOS SANTOS | LEGITIMAÇÃO FUNDIÁRIA |
| D | 36 ÁREA TERRENO: 176,59 m ² | VITALINA RODRIGUES DOS SANTOS, 76 ANOS, SOLTEIRO(A), BRASILEIRO (A), APOSENTADO; CPF: 319.204.625-20, RG: 04.875.071-93 SSP/BA FILIAÇÃO: DOMINGOS RODRIGUES DOS SANTOS e EURIDES SANTANA DOS SANTOS | LEGITIMAÇÃO FUNDIÁRIA |
| D | 37 ÁREA TERRENO: 204,24 m ² | MUNICÍPIO DE IBIRATAIA – BAHIA CNPJ: 14.131.569/0001-09 | art. 44, § 8, da Lei 13.465/2017 |
| D | 38 ÁREA TERRENO: 78,04 m ² | MUNICÍPIO DE IBIRATAIA – BAHIA CNPJ: 14.131.569/0001-09 | art. 44, § 8, da Lei 13.465/2017 |
| D | 39 ÁREA TERRENO: 133,59 m ² | MUNICÍPIO DE IBIRATAIA – BAHIA CNPJ: 14.131.569/0001-09 | art. 44, § 8, da Lei 13.465/2017 |
| D | 40 ÁREA TERRENO: 198,61 m ² | MUNICÍPIO DE IBIRATAIA – BAHIA CNPJ: 14.131.569/0001-09 | art. 44, § 8, da Lei 13.465/2017 |
| D | 41 ÁREA TERRENO: 170,21 m ² | MUNICÍPIO DE IBIRATAIA – BAHIA CNPJ: 14.131.569/0001-09 | art. 44, § 8, da Lei 13.465/2017 |
| D | 42 ÁREA TERRENO: 186,60 m ² | MUNICÍPIO DE IBIRATAIA – BAHIA CNPJ: 14.131.569/0001-09 | art. 44, § 8, da Lei 13.465/2017 |



| | | | |
|---|---|--|----------------------------------|
| D | 43 ÁREA TERRENO: 117,26 m ² | MUNICÍPIO DE IBIRATAIA – BAHIA CNPJ: 14.131.569/0001-09 | art. 44, § 8, da Lei 13.465/2017 |
| D | 44 ÁREA TERRENO: 100,65 m ² | CAIQUE SANTOS DE OLIVEIRA, 26 ANOS, SOLTEIRO(A), BRASILEIRO (A), PEDREIRO; CPF: 870.309.025-64, RG: 22.406.625-06 SSP/BA FILIAÇÃO: COSME AMORIM DE OLIVEIRA e EDILENE SILVA DOS SANTOS ANDREA SANTOS DE OLIVEIRA, 32 ANOS, SOLTEIRO(A), BRASILEIRO (A), COPEIRA; CPF: 054.388.525-96, RG: 16.306.592-66 SSP/BA FILIAÇÃO: COSME AMORIM DE OLIVEIRA e EDILENE SILVA DOS SANTOS MICHELE SANTOS DE OLIVEIRA, 29 ANOS, SOLTEIRO(A), BRASILEIRO (A),AUXILIAR DE COZINHA; CPF: 089.541.585-28, RG: 16.690.088-51 SSP/BA FILIAÇÃO: COSME AMORIM DE OLIVEIRA e EDILENE SILVA DOS SANTOS | LEGITIMAÇÃO FUNDIÁRIA |
| D | 45 ÁREA TERRENO: 142,44 m ² | MUNICÍPIO DE IBIRATAIA – BAHIA CNPJ: 14.131.569/0001-09 | art. 44, § 8, da Lei 13.465/2017 |
| D | 46 ÁREA TERRENO: 101,64 m ² | JUCIANE SILVA DOS SANTOS GOIABEIRA, 46 ANOS, CASADO(A), BRASILEIRO (A), AUXILIAR DE SERVIÇO DE SAÚDE; CPF: 001.785.235-85, RG: 09.040.675-30 SSP/BA FILIAÇÃO: TIAGO JOSÉ DOS SANTOS e PALMIRA MARIA DA SILVA; CÔNJUGE: ALEX DOS SANTOS GOIABEIRA, 43 ANOS, CASADO(A), BRASILEIRO (A),AUXILIAR DE SERVIÇOS DE SAÚDE CPF: 006.954.845-59, RG: 09.331.090-08 SSP/BA FILIAÇÃO: CARLITO SOUZA GOIABEIRA e IDALVINA DOS SANTOS GOIABEIRA. | LEGITIMAÇÃO FUNDIÁRIA |
| D | 47 ÁREA TERRENO: 106,16 m ² | MUNICÍPIO DE IBIRATAIA – BAHIA CNPJ: 14.131.569/0001-09 | art. 44, § 8, da Lei 13.465/2017 |
| D | 48 ÁREA TERRENO: 101,16 m ² | MUNICÍPIO DE IBIRATAIA – BAHIA CNPJ: 14.131.569/0001-09 | art. 44, § 8, da Lei 13.465/2017 |
| D | 49 ÁREA TERRENO: 132,69 m ² | MAIZA DE JESUS LIMA, 43 ANOS, SOLTEIRO(A), BRASILEIRO (A), BPC; CPF: 005.763.855-14, RG: 08.028.332-25 SSP/BA FILIAÇÃO: MANOEL DA COSTA LIMA e FLORA MIRANDA DE JESUS | LEGITIMAÇÃO FUNDIÁRIA |



| | | | |
|---|---|--|----------------------------------|
| D | 50 ÁREA TERRENO: 96,87 m ² | ANTONIO FERNANDO SANTOS GOIABEIRA, 45 ANOS, SOLTEIRO(A), BRASILEIRO (A), OPERADOR DE CAMINHÃO; CPF: 936.039.325-87, RG: 8.171.388-62 SSP/BA FILIAÇÃO: CARLITO SOUZA GOIABEIRA e IDALVINA DOS SANTOS GOIABEIRA FILHO(S): KAUAN FONTES GOIABEIRA; EMILY SANTOS GOIABEIRA. | LEGITIMAÇÃO FUNDIÁRIA |
| E | 01 ÁREA TERRENO: 197,86 m ² | CLAUDECI JESUS OLIVEIRA, 43 ANOS, SOLTEIRO(A), BRASILEIRO (A), BALCONISTA; CPF: 012.947.145-38, RG: 12.967.932-14 SSP/BA FILIAÇÃO: JOSÉ ANTONIO DE OLIVEIRA e VALDECI LIMA DE JESUS FILHO(S): TASSIO OLIVEIRA SANTOS. | LEGITIMAÇÃO FUNDIÁRIA |
| E | 02 ÁREA TERRENO: 109,40 m ² | ELIENE MARIA BRAZ DA SILVA, 48 ANOS, SOLTEIRO(A), BRASILEIRO (A), SERVICOS GERAIS; CPF: 005.533.745-75, RG: 07.545.018-68 SSP/BA FILIAÇÃO: WALDIVINO RODRIGUES DA SILVA e NEUZA ANTONIA BRAZ FILHO(S): HAMANDA DA SILVA ALMEIDA. | LEGITIMAÇÃO FUNDIÁRIA |
| E | 03 ÁREA TERRENO: 93,78 m ² | MARIA AUXILIADORA SANTOS LIMA, 51 ANOS, SOLTEIRO(A), BRASILEIRO (A), APOSENTADO; CPF: 861.621.345-71, RG: 08.215.761-86 SSP/BA FILIAÇÃO: RICARDO CRUZ LIMA e LUZIA BISPO DOS SANTOS | LEGITIMAÇÃO FUNDIÁRIA |
| E | 04 ÁREA TERRENO: 95,93 m ² | CRISPINIANA DOS SANTOS LIMA, 46 ANOS, SOLTEIRO(A), BRASILEIRO (A), DO LAR; CPF: 017.321.835-03, RG: 08.441.183-03 SSP/BA FILIAÇÃO: RICARDO CRUZ DE LIMA e LUZIA BISPO DOS SANTOS FILHO(S): MAICON LIMA DOS SANTOS; ANA LUIZA DOS SANTOS LIMA. | LEGITIMAÇÃO FUNDIÁRIA |
| E | 05 ÁREA TERRENO: 106,02 m ² | MUNICÍPIO DE IBIRATAIA – BAHIA CNPJ: 14.131.569/0001-09 | art. 44, § 8, da Lei 13.465/2017 |
| E | 06 ÁREA TERRENO: 93,95 m ² | HAMANDA DA SILVA ALMEIDA, 23 ANOS, SOLTEIRO(A), BRASILEIRO (A), DO LAR; CPF: 100.032.815-58, RG: 16.636.172-01 SSP/BA FILIAÇÃO: ERASMO BISPO DE ALMEIDA e ELIENE MARIA BRAZ DA SILVA | LEGITIMAÇÃO FUNDIÁRIA |



| | | | |
|---|---|---|----------------------------------|
| E | 07 ÁREA TERRENO: 100,67 m ² | MUNICÍPIO DE IBIRATAIA – BAHIA CNPJ: 14.131.569/0001-09 | art. 44, § 8, da Lei 13.465/2017 |
| E | 08 ÁREA TERRENO: 106,52 m ² | MARILEIDE ALVES BRAGA, 59 ANOS, VIÚVO(A), BRASILEIRO (A), DO LAR; CPF: 017.415.845-90, RG: 08.586.275-40 SSP/BA FILIAÇÃO: JOSÉ BRAGA e MARIA PEREIRA ALVES FILHO(S): ELIS BRAGA SILVA. | LEGITIMAÇÃO FUNDIÁRIA |
| E | 09 ÁREA TERRENO: 36,89 m ² | MUNICÍPIO DE IBIRATAIA – BAHIA CNPJ: 14.131.569/0001-09 | art. 44, § 8, da Lei 13.465/2017 |
| E | 10 ÁREA TERRENO: 78,86 m ² | FRED OLIVEIRA SANTOS, 33 ANOS, SOLTEIRO(A), BRASILEIRO (A), COMERCIANTE; CPF: 060.044.995-52, RG: 16.226.317-14 SSP/BA FILIAÇÃO: EROILTON BISPO DOS SANTOS e ISMAILDA BORGES DE OLIVEIRA FILHO(S): AYLÁ SOUZA DE OLIVEIRA. | LEGITIMAÇÃO FUNDIÁRIA |
| E | 11 ÁREA TERRENO: 98,07 m ² | REGINALDO SANTOS PUTUMUJÚ, 38 ANOS, SOLTEIRO(A), BRASILEIRO (A), TRABALHADOR RURAL; CPF: 031.547.405-03, RG: 13.538.314-50 SSP/BA FILIAÇÃO: ANTONIO PAULO PUTUMUJÚ e MAURINA DE JESUS SANTOS PUTUMUJÚ FILHO(S): DEIVID SANTOS PUTUMUJU; DANIEL SANTOS PUTUMUJU. | LEGITIMAÇÃO FUNDIÁRIA |
| E | 12 ÁREA TERRENO: 397,84 m ² | MUNICÍPIO DE IBIRATAIA – BAHIA CNPJ: 14.131.569/0001-09 | art. 44, § 8, da Lei 13.465/2017 |
| E | 13 ÁREA TERRENO: 110,50 m ² | MARIA FRANCISCA NUNES DA SILVA SANTOS, 85 ANOS, VIÚVO(A), BRASILEIRO (A), APOSENTADO; CPF: 884.565.955-00, RG: 06.564.851-08 SSP/BA FILIAÇÃO: **** e ISABEL NUNES DA SILVA FILHO(S): ISABEL SILVA SANTOS. | LEGITIMAÇÃO FUNDIÁRIA |
| E | 14 ÁREA TERRENO: 95,11 m ² | MUNICÍPIO DE IBIRATAIA – BAHIA CNPJ: 14.131.569/0001-09 | art. 44, § 8, da Lei 13.465/2017 |
| E | 15 ÁREA TERRENO: 106,91 m ² | ARNALDO LOPES DA SILVA, 65 ANOS, SOLTEIRO(A), BRASILEIRO (A), APOSENTADO; CPF: 223.296.505-82, RG: 04.678.782-85 SSP/BA FILIAÇÃO: OTACILIO LOPES DA SILVA e SANTILHA CHAGAS | LEGITIMAÇÃO FUNDIÁRIA |



| | | | |
|---|---|--|----------------------------------|
| E | 16 ÁREA TERRENO: 99,21 m ² | MUNICÍPIO DE IBIRATAIA – BAHIA CNPJ: 14.131.569/0001-09 | art. 44, § 8, da Lei 13.465/2017 |
| E | 17 ÁREA TERRENO: 334,93 m ² | MUNICÍPIO DE IBIRATAIA – BAHIA CNPJ: 14.131.569/0001-09 | art. 44, § 8, da Lei 13.465/2017 |
| F | 01 ÁREA TERRENO: 121,25 m ² | DAIANE SANTOS DE OLIVEIRA, 25 ANOS, SOLTEIRO(A), BRASILEIRO (A), DO LAR; CPF: 086.845.935-61, RG: MG-24.730.584 SSP/MG FILIAÇÃO: ANTONIO NILTON LOPES DE OLIVEIRA e ROSINEIDE DE JESUS SANTOS | LEGITIMAÇÃO FUNDIÁRIA |
| F | 02 ÁREA TERRENO: 95,17 m ² | MUNICÍPIO DE IBIRATAIA – BAHIA CNPJ: 14.131.569/0001-09 | art. 44, § 8, da Lei 13.465/2017 |
| F | 03 ÁREA TERRENO: 128,62 m ² | MANOEL GONCALVES SILVA, 71 ANOS, SOLTEIRO(A), BRASILEIRO (A), APOSENTADO; CPF: 935.176.705-10, RG: 06.779.602-80 SSP/BA FILIAÇÃO: SABINO JOSE DA SILVA e AUGUSTA GONCALVES DE JESUS | LEGITIMAÇÃO FUNDIÁRIA |
| F | 04 ÁREA TERRENO: 155,22 m ² | IZANIA PEREIRA DA SILVA, 51 ANOS, CASADO(A), BRASILEIRO (A), DOMÉSTICA; CPF: 736.779.735-20, RG: 59.885.978-0 SSP/SP FILIAÇÃO: BALBINO BISPO PEREIRA e IRACI ALMEIDA PEREIRA; CÔNJUGE: JOSENILTON PEREIRA DA SILVA, 56 ANOS, CASADO(A), BRASILEIRO (A), LETRISTA CPF: 625.645.525-87, RG: 54.717.981-9 SSP/SP FILIAÇÃO: MANOEL PEREIRA DA SILVA e EDITE PEREIRA DA SILVA. | LEGITIMAÇÃO FUNDIÁRIA |
| F | 05 ÁREA TERRENO: 128,68 m ² | IRACI ALMEIDA PEREIRA, 72 ANOS, CASADO(A), BRASILEIRO (A), APOSENTADA; CPF: 870.038.305-82, RG: 03.427.317-42 SSP/BA FILIAÇÃO: MANOEL TRANQUILINO DE ALMEIDA e NAIR CATTITE ALMEIDA; CÔNJUGE: BALBINO BISPO PEREIRA, 81 ANOS, CASADO(A), BRASILEIRO (A), APOSENTADO CPF: 223.266.935-15, RG: 04.975.552-80 SSP/BA FILIAÇÃO: JOSE BISPO PEREIRA e CASIMIRA MARIA DE JESUS. | LEGITIMAÇÃO FUNDIÁRIA |



| | | | |
|---|---|--|----------------------------------|
| F | 06 ÁREA TERRENO: 80,92 m ² | ANTONIO DE JESUS FERREIRA FILHO, 42 ANOS, SOLTEIRO(A), BRASILEIRO (A), TRABALHADOR RURAL; CPF: 012.048.735-77, RG: 56.987.231-5 SSP/SP FILIAÇÃO: ANTONIO DE JESUS FERREIRA e MARIA SENHORA RODRIGUES SANTOS FILHO(S): AMANDA FERREIRA DE NOVAIS; ALICE FERREIRA DE NOVAIS. | LEGITIMAÇÃO FUNDIÁRIA |
| F | 07 ÁREA TERRENO: 89,48 m ² | ELESSANDRO FRANCISCO DOS SANTOS, 35 ANOS, SOLTEIRO(A), BRASILEIRO (A), COMERCIANTE; CPF: 054.210.065-73, RG: 15.336.595-16 SSP/BA FILIAÇÃO: EDVALDO FRANCISCO DOS SANTOS e SIDNEI FREITAS DOS SANTOS FILHO(S): VINICIUS SANTOS MENDES. | LEGITIMAÇÃO FUNDIÁRIA |
| F | 08 ÁREA TERRENO: 95,14 m ² | MUNICÍPIO DE IBIRATAIA – BAHIA CNPJ: 14.131.569/0001-09 | art. 44, § 8, da Lei 13.465/2017 |
| F | 09 ÁREA TERRENO: 99,63 m ² | MUNICÍPIO DE IBIRATAIA – BAHIA CNPJ: 14.131.569/0001-09 | art. 44, § 8, da Lei 13.465/2017 |
| F | 10 ÁREA TERRENO: 184,09 m ² | UESLEI SILVA MEIRA, 36 ANOS, SOLTEIRO(A), BRASILEIRO (A), GERENTE ADMINISTRATIVO; CPF: 033.562.395-62, RG: 13.732.077-95 SSP/BA FILIAÇÃO: CARLITO GONÇALVES MEIRA e LEILDA RUFINO DA SILVA | LEGITIMAÇÃO FUNDIÁRIA |
| F | 11 ÁREA TERRENO: 203,71 m ² | MARIA DOMINGAS SANTOS RODRIGUES, 53 ANOS, SOLTEIRO(A), BRASILEIRO (A), DO LAR; CPF: 070.551.647-45, RG: 06.682.270-01 SSP/BA FILIAÇÃO: MARIO RODRIGUES e LAURENCIA OLIVEIRA SANTOS | LEGITIMAÇÃO FUNDIÁRIA |
| F | 12 ÁREA TERRENO: 606,81 m ² | MUNICÍPIO DE IBIRATAIA – BAHIA CNPJ: 14.131.569/0001-09 | art. 44, § 8, da Lei 13.465/2017 |
| F | 15 ÁREA TERRENO: 160,96 m ² | VALDOMIRO SANTOS, 49 ANOS, SOLTEIRO(A), BRASILEIRO (A), MECÂNICO; CPF: 736.873.165-72, RG: 06.732.192-59 SSP/BA FILIAÇÃO: **** e MARIA DE LOURDES SANTOS | LEGITIMAÇÃO FUNDIÁRIA |



| | | | |
|---|---|--|----------------------------------|
| F | 14 ÁREA TERRENO: 197,90 m ² | ANALIA BATISTA DE MORAIS MARAMBAIA, 66 ANOS, VIÚVO(A), BRASILEIRO (A), APOSENTADA; CPF: 356.689.508-32, RG: 05.688.608-02 SSP/BA FILIAÇÃO: JOSE ROSA DE MORAIS e ALICE MARIA DA CRUZ | LEGITIMAÇÃO FUNDIÁRIA |
| F | 15 ÁREA TERRENO: 106,06 m ² | MUNICÍPIO DE IBIRATAIA – BAHIA CNPJ: 14.131.569/0001-09 | art. 44, § 8, da Lei 13.465/2017 |
| F | 16 ÁREA TERRENO: 58,21 m ² | MUNICÍPIO DE IBIRATAIA – BAHIA CNPJ: 14.131.569/0001-09 | art. 44, § 8, da Lei 13.465/2017 |
| F | 17 ÁREA TERRENO: 63,18 m ² | MUNICÍPIO DE IBIRATAIA – BAHIA CNPJ: 14.131.569/0001-09 | art. 44, § 8, da Lei 13.465/2017 |
| F | 18 ÁREA TERRENO: 53,49 m ² | MUNICÍPIO DE IBIRATAIA – BAHIA CNPJ: 14.131.569/0001-09 | art. 44, § 8, da Lei 13.465/2017 |
| F | 19 ÁREA TERRENO: 55,24 m ² | REGINALDO DA CONCEIÇÃO SILVA, 35 ANOS, SOLTEIRO(A), BRASILEIRO (A), ENCARREGADO DE CONSERVAÇÃO DE VIAS; CPF: 042.639.665-03, RG: 14.648.510-69 SSP/BA FILIAÇÃO: MANOEL GONÇALVES SILVA e JULIETA BATISTA DA CONCEIÇÃO FILHO(S): JULIA MICHELE SILVA TEIXEIRA; SAMILLY SILVA TEIXEIRA. | LEGITIMAÇÃO FUNDIÁRIA |
| F | 20 ÁREA TERRENO: 54,46 m ² | MUNICÍPIO DE IBIRATAIA – BAHIA CNPJ: 14.131.569/0001-09 | art. 44, § 8, da Lei 13.465/2017 |
| F | 21 ÁREA TERRENO: 50,89 m ² | MUNICÍPIO DE IBIRATAIA – BAHIA CNPJ: 14.131.569/0001-09 | art. 44, § 8, da Lei 13.465/2017 |
| F | 22 ÁREA TERRENO: 215,44 m ² | MUNICÍPIO DE IBIRATAIA – BAHIA CNPJ: 14.131.569/0001-09 | art. 44, § 8, da Lei 13.465/2017 |
| F | 23 ÁREA TERRENO: 214,44 m ² | MUNICÍPIO DE IBIRATAIA – BAHIA CNPJ: 14.131.569/0001-09 | art. 44, § 8, da Lei 13.465/2017 |
| F | 24 ÁREA TERRENO: 104,10 m ² | MUNICÍPIO DE IBIRATAIA – BAHIA CNPJ: 14.131.569/0001-09 | art. 44, § 8, da Lei 13.465/2017 |
| F | 25 ÁREA TERRENO: 99,67 m ² | MUNICÍPIO DE IBIRATAIA – BAHIA CNPJ: 14.131.569/0001-09 | art. 44, § 8, da Lei 13.465/2017 |



| | | | |
|---|---|---|----------------------------------|
| F | 26 ÁREA TERRENO: 105,72 m ² | RAIRIS ALMEIDA DE SOUZA, 19 ANOS, SOLTEIRO(A), BRASILEIRO (A), DO LAR; CPF: 863.695.685-46, RG: 16.795.770-85 SSP/BA FILIAÇÃO: SINVAL REIS DE SOUZA e ELIEIDE SANTOS ALMEIDA DE SOUZA | LEGITIMAÇÃO FUNDIÁRIA |
| F | 27 ÁREA TERRENO: 101,94 m ² | RAÍSSA ALMEIDA DE SOUZA NERY, 26 ANOS, CASADO(A), BRASILEIRO (A), DESIGNER GRAFICO; CPF: 076.301.675-63, RG: 15.337.519-19 SSP/BA FILIAÇÃO: SINVAL REIS DE SOUZA e ELIEIDE SANTOS ALMEIDA; CÔNJUGE: VALELISON SANTOS NERY, 33 ANOS, CASADO(A), BRASILEIRO (A),SERVENTE CPF: 057.851.415-07, RG: 16.225.834-85 SSP/BA FILIAÇÃO: VALMIR SANTOS NERY e MADIANE PEREIRA DOS SANTOS. FILHO(S): ASAFE SOUZA NERY. | LEGITIMAÇÃO FUNDIÁRIA |
| F | 28 ÁREA TERRENO: 205,17 m ² | MUNICÍPIO DE IBIRATAIA – BAHIA CNPJ: 14.131.569/0001-09 | art. 44, § 8, da Lei 13.465/2017 |
| F | 29 ÁREA TERRENO: 96,97 m ² | JUVAN VIEIRA DE SOUZA, 51 ANOS, SOLTEIRO(A), BRASILEIRO (A), COMERCIANTE; CPF: 271.897.718-32, RG: 05.990.757-67 SSP/BA FILIAÇÃO: JURANDY BARROS DE SOUZA e DIVA MACÉDO VIEIRA DE SOUZA | LEGITIMAÇÃO FUNDIÁRIA |
| F | 30 ÁREA TERRENO: 98,49 m ² | MUNICÍPIO DE IBIRATAIA – BAHIA CNPJ: 14.131.569/0001-09 | art. 44, § 8, da Lei 13.465/2017 |
| F | 31 ÁREA TERRENO: 103,58 m ² | MUNICÍPIO DE IBIRATAIA – BAHIA CNPJ: 14.131.569/0001-09 | art. 44, § 8, da Lei 13.465/2017 |
| F | 32 ÁREA TERRENO: 99,06 m ² | MARIA DA GLORIA MOURA SILVA, 63 ANOS, SOLTEIRO(A), BRASILEIRO (A), APOSENTADA; CPF: 572.381.545-87, RG: 06.530.333-46 SSP/BA FILIAÇÃO: JOAO SILVANO DA SILVA e MARIA ENILDA MOURA FILHO(S): FABIA SILVA SANTOS. | LEGITIMAÇÃO FUNDIÁRIA |
| F | 33 ÁREA TERRENO: 194,79 m ² | MARIA DE JESUS DOS SANTOS, 80 ANOS, SOLTEIRO(A), BRASILEIRO (A), APOSENTADA; CPF: 827.509.475-53, RG: 13.538.664-08 SSP/BA FILIAÇÃO: DOMINGOS RODRIGUES DOS SANTOS e EURIDES MARIA DE JESUS DOS SANTOS | LEGITIMAÇÃO FUNDIÁRIA |



| | | | |
|---|---|--|----------------------------------|
| F | 34 ÁREA TERRENO: 182,28 m ² | MUNICÍPIO DE IBIRATAIA – BAHIA CNPJ: 14.131.569/0001-09 | art. 44, § 8, da Lei 13.465/2017 |
| F | 35 ÁREA TERRENO: 194,81 m ² | MUNICÍPIO DE IBIRATAIA – BAHIA CNPJ: 14.131.569/0001-09 | art. 44, § 8, da Lei 13.465/2017 |
| G | 01 ÁREA TERRENO: 155,96 m ² | MUNICÍPIO DE IBIRATAIA – BAHIA CNPJ: 14.131.569/0001-09 | art. 44, § 8, da Lei 13.465/2017 |
| G | 02 ÁREA TERRENO: 133,27 m ² | MUNICÍPIO DE IBIRATAIA – BAHIA CNPJ: 14.131.569/0001-09 | art. 44, § 8, da Lei 13.465/2017 |
| G | 03 ÁREA TERRENO: 99,68 m ² | ANELITA SOUZA DA LUZ, 64 ANOS, SOLTEIRO(A), BRASILEIRO (A), DO LAR; CPF: 451.908.795-34, RG: 04.452.135-90 SSP/BA FILIAÇÃO: MANOEL DE SOUZA FREIRE e ESCOLATE FRANCISCA DA LUZ FILHO(S): ANTÔNIO SOUZA DO NASCIMENTO. | LEGITIMAÇÃO FUNDIÁRIA |
| G | 04 ÁREA TERRENO: 110,54 m ² | MUNICÍPIO DE IBIRATAIA – BAHIA CNPJ: 14.131.569/0001-09 | art. 44, § 8, da Lei 13.465/2017 |
| G | 05 ÁREA TERRENO: 101,27 m ² | MUNICÍPIO DE IBIRATAIA – BAHIA CNPJ: 14.131.569/0001-09 | art. 44, § 8, da Lei 13.465/2017 |
| G | 06 ÁREA TERRENO: 101,19 m ² | MUNICÍPIO DE IBIRATAIA – BAHIA CNPJ: 14.131.569/0001-09 | art. 44, § 8, da Lei 13.465/2017 |
| G | 07 ÁREA TERRENO: 95,08 m ² | MUNICÍPIO DE IBIRATAIA – BAHIA CNPJ: 14.131.569/0001-09 | art. 44, § 8, da Lei 13.465/2017 |
| G | 08 ÁREA TERRENO: 152,76 m ² | MUNICÍPIO DE IBIRATAIA – BAHIA CNPJ: 14.131.569/0001-09 | art. 44, § 8, da Lei 13.465/2017 |
| G | 09 ÁREA TERRENO: 196,46 m ² | MUNICÍPIO DE IBIRATAIA – BAHIA CNPJ: 14.131.569/0001-09 | art. 44, § 8, da Lei 13.465/2017 |
| G | 10 ÁREA TERRENO: 101,58 m ² | FLAVIA DE ALMEIDA, 43 ANOS, SOLTEIRO(A), BRASILEIRO (A), DO LAR; CPF: 005.565.575-06, RG: 07.245.700-71 SSP/BA FILIAÇÃO: **** e MARINALVA DOS SANTOS DE ALMEIDA | LEGITIMAÇÃO FUNDIÁRIA |
| G | 11 ÁREA TERRENO: 193,41 m ² | MUNICÍPIO DE IBIRATAIA – BAHIA CNPJ: 14.131.569/0001-09 | art. 44, § 8, da Lei 13.465/2017 |



| | | | |
|---|---|--|----------------------------------|
| G | 12 ÁREA TERRENO: 285,55 m ² | MUNICÍPIO DE IBIRATAIA – BAHIA CNPJ: 14.131.569/0001-09 | art. 44, § 8, da Lei 13.465/2017 |
| G | 13 ÁREA TERRENO: 140,43 m ² | MUNICÍPIO DE IBIRATAIA – BAHIA CNPJ: 14.131.569/0001-09 | art. 44, § 8, da Lei 13.465/2017 |
| G | 14 ÁREA TERRENO: 111,12 m ² | MUNICÍPIO DE IBIRATAIA – BAHIA CNPJ: 14.131.569/0001-09 | art. 44, § 8, da Lei 13.465/2017 |
| G | 15 ÁREA TERRENO: 179,34 m ² | MUNICÍPIO DE IBIRATAIA – BAHIA CNPJ: 14.131.569/0001-09 | art. 44, § 8, da Lei 13.465/2017 |
| G | 16 ÁREA TERRENO: 118,81 m ² | MUNICÍPIO DE IBIRATAIA – BAHIA CNPJ: 14.131.569/0001-09 | art. 44, § 8, da Lei 13.465/2017 |
| G | 17 ÁREA TERRENO: 180,02 m ² | MUNICÍPIO DE IBIRATAIA – BAHIA CNPJ: 14.131.569/0001-09 | art. 44, § 8, da Lei 13.465/2017 |
| G | 18 ÁREA TERRENO: 137,10 m ² | MUNICÍPIO DE IBIRATAIA – BAHIA CNPJ: 14.131.569/0001-09 | art. 44, § 8, da Lei 13.465/2017 |
| G | 19 ÁREA TERRENO: 104,66 m ² | MUNICÍPIO DE IBIRATAIA – BAHIA CNPJ: 14.131.569/0001-09 | art. 44, § 8, da Lei 13.465/2017 |
| G | 20 ÁREA TERRENO: 147,81 m ² | MUNICÍPIO DE IBIRATAIA – BAHIA CNPJ: 14.131.569/0001-09 | art. 44, § 8, da Lei 13.465/2017 |
| G | 21 ÁREA TERRENO: 124,21 m ² | MUNICÍPIO DE IBIRATAIA – BAHIA CNPJ: 14.131.569/0001-09 | art. 44, § 8, da Lei 13.465/2017 |
| G | 22 ÁREA TERRENO: 136,82 m ² | NAIR CAITTE ALMEIDA, 93 ANOS, VIÚVO(A), BRASILEIRO (A), APOSENTADA; CPF: 000.316.935-98, RG: 02.888.287-39 SSP/BA FILIAÇÃO: JOSÉ TEIXEIRA CAITTE e JOVELINA MAGALHÃES CAITTE | LEGITIMAÇÃO FUNDIÁRIA |
| G | 23 ÁREA TERRENO: 97,77 m ² | MUNICÍPIO DE IBIRATAIA – BAHIA CNPJ: 14.131.569/0001-09 | art. 44, § 8, da Lei 13.465/2017 |
| G | 24 ÁREA TERRENO: 105,18 m ² | MUNICÍPIO DE IBIRATAIA – BAHIA CNPJ: 14.131.569/0001-09 | art. 44, § 8, da Lei 13.465/2017 |



| | | | |
|---|---|--|----------------------------------|
| G | 25 ÁREA TERRENO: 150,41 m ² | ADY MARIA NASCIMENTO DE JESUS, 85 ANOS, VIÚVO(A), BRASILEIRO (A), APOSENTADA; CPF: 442.512.705-68, RG: 04.207.148-80 SSP/BA FILIAÇÃO: JOÃO EMÍDIO DO NASCIMENTO e CLOTILDE MARIA DO NASCIMENTO | LEGITIMAÇÃO FUNDIÁRIA |
| G | 26 ÁREA TERRENO: 273,72 m ² | MUNICÍPIO DE IBIRATAIA – BAHIA CNPJ: 14.131.569/0001-09 | art. 44, § 8, da Lei 13.465/2017 |
| G | 27 ÁREA TERRENO: 169,47 m ² | MUNICÍPIO DE IBIRATAIA – BAHIA CNPJ: 14.131.569/0001-09 | art. 44, § 8, da Lei 13.465/2017 |
| G | 28 ÁREA TERRENO: 253,49 m ² | MUNICÍPIO DE IBIRATAIA – BAHIA CNPJ: 14.131.569/0001-09 | art. 44, § 8, da Lei 13.465/2017 |
| G | 29 ÁREA TERRENO: 264,49 m ² | MUNICÍPIO DE IBIRATAIA – BAHIA CNPJ: 14.131.569/0001-09 | art. 44, § 8, da Lei 13.465/2017 |
| G | 30 ÁREA TERRENO: 240,19 m ² | MUNICÍPIO DE IBIRATAIA – BAHIA CNPJ: 14.131.569/0001-09 | art. 44, § 8, da Lei 13.465/2017 |
| G | 31 ÁREA TERRENO: 228,23 m ² | MUNICÍPIO DE IBIRATAIA – BAHIA CNPJ: 14.131.569/0001-09 | art. 44, § 8, da Lei 13.465/2017 |
| G | 32 ÁREA TERRENO: 202,79 m ² | MUNICÍPIO DE IBIRATAIA – BAHIA CNPJ: 14.131.569/0001-09 | art. 44, § 8, da Lei 13.465/2017 |
| G | 33 ÁREA TERRENO: 211,25 m ² | MUNICÍPIO DE IBIRATAIA – BAHIA CNPJ: 14.131.569/0001-09 | art. 44, § 8, da Lei 13.465/2017 |
| G | 34 ÁREA TERRENO: 812,58 m ² | MUNICÍPIO DE IBIRATAIA – BAHIA CNPJ: 14.131.569/0001-09 | art. 44, § 8, da Lei 13.465/2017 |
| G | 35 ÁREA TERRENO: 315,00 m ² | VALDENICE SANTOS DE SOUZA, 46 ANOS, CASADO(A), BRASILEIRO (A), DO LAR; CPF: 298.928.538-57, RG: 55.063.338-8 SSP/SP FILIAÇÃO: JOSÉ MORAIS DE SOUZA e VALDELICE COSTA DOS SANTOS; CÔNJUGE: JOSÉ ERONILDO CAVALCANTE, 36 ANOS, CASADO(A), BRASILEIRO (A), PORTEIRO CPF: 079.772.774-41, RG: 66.362.927-5 SSP/SP FILIAÇÃO: JOSÉ ANTEMÁRIO CAVALCANTE e MARIA IRENE DA SILVA. | LEGITIMAÇÃO FUNDIÁRIA |
| G | 36 ÁREA TERRENO: 280,72 m ² | MUNICÍPIO DE IBIRATAIA – BAHIA CNPJ: 14.131.569/0001-09 | art. 44, § 8, da Lei 13.465/2017 |



| | | | |
|---|---|--|----------------------------------|
| G | 37 ÁREA TERRENO: 704,95 m ² | MUNICÍPIO DE IBIRATAIA – BAHIA CNPJ: 14.131.569/0001-09 | art. 44, § 8, da Lei 13.465/2017 |
| G | 38 ÁREA TERRENO: 238,17 m ² | MUNICÍPIO DE IBIRATAIA – BAHIA CNPJ: 14.131.569/0001-09 | art. 44, § 8, da Lei 13.465/2017 |
| G | 39 ÁREA TERRENO: 215,04 m ² | MUNICÍPIO DE IBIRATAIA – BAHIA CNPJ: 14.131.569/0001-09 | art. 44, § 8, da Lei 13.465/2017 |
| G | 40 ÁREA TERRENO: 216,58 m ² | MUNICÍPIO DE IBIRATAIA – BAHIA CNPJ: 14.131.569/0001-09 | art. 44, § 8, da Lei 13.465/2017 |
| G | 41 ÁREA TERRENO: 207,73 m ² | MUNICÍPIO DE IBIRATAIA – BAHIA CNPJ: 14.131.569/0001-09 | art. 44, § 8, da Lei 13.465/2017 |
| G | 42 ÁREA TERRENO: 244,66 m ² | MUNICÍPIO DE IBIRATAIA – BAHIA CNPJ: 14.131.569/0001-09 | art. 44, § 8, da Lei 13.465/2017 |
| G | 43 ÁREA TERRENO: 257,67 m ² | JANETE SANTOS VASCONCELOS, 33 ANOS, CASADO(A), Brasileiro (a), TÉCNICO (A) EM SAÚDE BUCAL; CPF: 053.231.355-06, RG: 15.414.920-99 SSP/BA FILIAÇÃO: GERVASIO SANTANA VASCONCELOS e ARLINDA LIMA DS SANTOS; CÔNJUGE: ANTONIO CRISTINIANO DE SOUZA NETO, 60 ANOS, CASADO(A), BRASILEIRO (A), OPERADOR DE COMPUTADOR CPF: 394.878.735-20, RG: 02.340.088-90 SSP/BA FILIAÇÃO: AGENOR JOSÉ DOS SANTOS e ANÍSIA MARIA DE SOUZA. | LEGITIMAÇÃO FUNDIÁRIA |
| G | 44 ÁREA TERRENO: 258,13 m ² | MUNICÍPIO DE IBIRATAIA – BAHIA CNPJ: 14.131.569/0001-09 | art. 44, § 8, da Lei 13.465/2017 |
| G | 45 ÁREA TERRENO: 215,77 m ² | MUNICÍPIO DE IBIRATAIA – BAHIA CNPJ: 14.131.569/0001-09 | art. 44, § 8, da Lei 13.465/2017 |
| G | 46 ÁREA TERRENO: 229,02 m ² | MUNICÍPIO DE IBIRATAIA – BAHIA CNPJ: 14.131.569/0001-09 | art. 44, § 8, da Lei 13.465/2017 |
| I | 01 ÁREA TERRENO: 250,93 m ² | ELTON SANTOS BRAZ, 42 ANOS, SOLTEIRO(A), BRASILEIRO (A), VENDEDOR; CPF: 016.012.555-35, RG: 09.749.926-90 SSP/BA FILIAÇÃO: EVERALDO PEREIRA BRAZ e ELIETE LEAL SANTOS | LEGITIMAÇÃO FUNDIÁRIA |



| | | | |
|---|---|--|----------------------------------|
| I | 02 ÁREA TERRENO: 250,43 m ² | VALDILEA QUEIROZ DOS SANTOS, 45 ANOS, CASADO(A), BRASILEIRO (A), AGENTE COMUNITÁRIA; CPF: 003.884.875-93, RG: 09.916.103-69 SSP/BA FILIAÇÃO: LUIZ LOURENCO DOS SANTOS e MARIA LUCIA DE SOUZA QUEIROZ; CÔNJUGE: ELIECIO DE JESUS SANTOS, 46 ANOS, CASADO(A), BRASILEIRO (A), INSTALADOR CPF: 269.817.318-19, RG: 0831466286 SSP/BA FILIAÇÃO: ELIAS SANTOS DOS SANTOS e MARIA DE LOURDES DE JESUS SANTOS. | LEGITIMAÇÃO FUNDIÁRIA |
| I | 03 ÁREA TERRENO: 249,36 m ² | ARTHUR BACELAR DOS SANTOS, 23 ANOS, SOLTEIRO(A), BRASILEIRO (A), VIGILANTE; CPF: 095.649.305-02, RG: 1638406448 SSP/BA FILIAÇÃO: NERIVALDO BACELAR DOS SANTOS e ANDREIA DOS SANTOS | LEGITIMAÇÃO FUNDIÁRIA |
| I | 04 ÁREA TERRENO: 270,68 m ² | EGIVALDO PINHEIRO DE OLIVEIRA, 52 ANOS, DIVORCIADO(A), BRASILEIRO (A), APOSENTADO; CPF: 690.527.275-20, RG: 07.545.133-60 SSP/BA FILIAÇÃO: EDISIO FRANCISCO DE OLIVEIRA e ODETE PINHEIRO DOS SANTOS | LEGITIMAÇÃO FUNDIÁRIA |
| I | 05 ÁREA TERRENO: 271,29 m ² | ERLAN DE JESUS REIS, 28 ANOS, SOLTEIRO(A), BRASILEIRO (A), FRENTISTA; CPF: 059.012.071-90, RG: 24.751.126-97 SSP/BA FILIAÇÃO: ELISVALDO JESUS DOS REIS e ANA MARIA JOSÉ DE JESUS | LEGITIMAÇÃO FUNDIÁRIA |
| I | 06 ÁREA TERRENO: 270,23 m ² | MUNICÍPIO DE IBIRATAIA – BAHIA CNPJ: 14.131.569/0001-09 | art. 44, § 8, da Lei 13.465/2017 |
| I | 07 ÁREA TERRENO: 270,00 m ² | MUNICÍPIO DE IBIRATAIA – BAHIA CNPJ: 14.131.569/0001-09 | art. 44, § 8, da Lei 13.465/2017 |
| I | 08 ÁREA TERRENO: 270,84 m ² | JEANDERSON TRINDADE MENDES DE SOUZA, 34 ANOS, SOLTEIRO(A), BRASILEIRO (A), ENTREVISTADOR BOLSA FAMILIA; CPF: 396.670.978-38, RG: 24.651.226-14 SSP/BA FILIAÇÃO: EDIVAL SERGIO MENDES DE SOUZA e IVONE SANTOS DA TRINDADE | LEGITIMAÇÃO FUNDIÁRIA |



| | | | |
|---|---|---|----------------------------------|
| I | 09 ÁREA TERRENO: 269,02 m ² | UELITON DOS SANTOS, 44 ANOS, SOLTEIRO(A), BRASILEIRO (A), VIGILANTE; CPF: 009.440.065-23, RG: 11.518.265-96 SSP/BA FILIAÇÃO: GREGÓRIO CLEMENTE DOS SANTOS e ELIENE DOS SANTOS | LEGITIMAÇÃO FUNDIÁRIA |
| I | 10 ÁREA TERRENO: 301,14 m ² | SÁLUA FERREIRA GONÇALVES, 40 ANOS, SOLTEIRO(A), BRASILEIRO (A), DO LAR; CPF: 029.738.595-06, RG: 58.434.867-8 SSP/SP FILIAÇÃO: DJALMA OLIVEIRA GONÇALVES e RENILDA FERREIRA GONÇALVES | LEGITIMAÇÃO FUNDIÁRIA |
| I | 11 ÁREA TERRENO: 302,83 m ² | MUNICÍPIO DE IBIRATAIA – BAHIA CNPJ: 14.131.569/0001-09 | art. 44, § 8, da Lei 13.465/2017 |
| I | 12 ÁREA TERRENO: 160,79 m ² | DELMA RODRIGUES NERY, 52 ANOS, VIÚVO(A), BRASILEIRO (A), DO LAR; CPF: 188.034.818-77, RG: 06.728.297-03 SSP/BA FILIAÇÃO: ANTONIO RODRIGUES DE PAULA e ADELINA OSÓRIO DOS SANTOS FILHO(S): YNGRID RODRIGUES NERY. | LEGITIMAÇÃO FUNDIÁRIA |
| I | 13 ÁREA TERRENO: 185,01 m ² | MUNICÍPIO DE IBIRATAIA – BAHIA CNPJ: 14.131.569/0001-09 | art. 44, § 8, da Lei 13.465/2017 |
| I | 14 ÁREA TERRENO: 326,21 m ² | MUNICÍPIO DE IBIRATAIA – BAHIA CNPJ: 14.131.569/0001-09 | art. 44, § 8, da Lei 13.465/2017 |
| I | 15 ÁREA TERRENO: 162,10 m ² | MUNICÍPIO DE IBIRATAIA – BAHIA CNPJ: 14.131.569/0001-09 | art. 44, § 8, da Lei 13.465/2017 |
| I | 16 ÁREA TERRENO: 184,39 m ² | MUNICÍPIO DE IBIRATAIA – BAHIA CNPJ: 14.131.569/0001-09 | art. 44, § 8, da Lei 13.465/2017 |
| I | 17 ÁREA TERRENO: 141,88 m ² | JAILTON ALVES DOS SANTOS, 50 ANOS, SOLTEIRO(A), BRASILEIRO (A), COMERCIANTE; CPF: 920.543.235-00, RG: 08.607.771-62 SSP/BA FILIAÇÃO: ANTONIO ALVES DOS SANTOS e ISABEL OSORIO DOS SANTOS | LEGITIMAÇÃO FUNDIÁRIA |



| | | | |
|---|---|--|----------------------------------|
| I | 18 ÁREA TERRENO: 154,62 m ² | SILVANA SANTOS LIMA, 49 ANOS, SOLTEIRO(A), BRASILEIRO (A), DO LAR; CPF: 007.805.215-79, RG: 08.215.760-03 SSP/BA FILIAÇÃO: RICARDO CRUZ LIMA e LUZIA BISPO DOS SANTOS FILHO(S): IRIADISOM LIMA DA SILVA. | LEGITIMAÇÃO FUNDIÁRIA |
| I | 19 ÁREA TERRENO: 181,43 m ² | JULIANA SOUZA SANTOS, 32 ANOS, SOLTEIRO(A), BRASILEIRO (A), TÉCNICO EM ENFERMAGEM; CPF: 063.581.165-09, RG: 15.444.680-75 SSP/BA FILIAÇÃO: PEDRO DE SOUZA SANTOS e ENEILDES ROSA DOS SANTOS | LEGITIMAÇÃO FUNDIÁRIA |
| I | 20 ÁREA TERRENO: 177,20 m ² | JUCINEIDE SILVA SANTOS, 34 ANOS, SOLTEIRO(A), BRASILEIRO (A), COMERCIANTE; CPF: 048.760.765-10, RG: 14.260.949-81 SSP/BA FILIAÇÃO: EDNALDO PEREIRA DOS SANTOS e ERIVANE FERREIRA DA SILVA SANTOS FILHO(S): ISABELLY RHAIALE SILVA SANTOS; JOAO PEDRO SILVA FAIR; BRENO SILVA SANTOS. | LEGITIMAÇÃO FUNDIÁRIA |
| I | 21 ÁREA TERRENO: 127,54 m ² | DIEGO JESUS DA LUZ, 37 ANOS, SOLTEIRO(A), BRASILEIRO (A), ESTOQUISTA; CPF: 048.175.805-42, RG: 15.186.884-03 SSP/BA FILIAÇÃO: OSMALITO FRANCISCO DA LUZ e MARIA DA GLÓRIA DE JESUS | LEGITIMAÇÃO FUNDIÁRIA |
| I | 22 ÁREA TERRENO: 123,65 m ² | ROMILDO DOS SANTOS, 45 ANOS, SOLTEIRO(A), BRASILEIRO (A), PEDREIRO; CPF: 014.902.215-81, RG: MG-19.681.847 SSP/MG FILIAÇÃO: JOAO LAGEDO DOS SANTOS e RAILDA JESUS DOS SANTOS | LEGITIMAÇÃO FUNDIÁRIA |
| I | 23 ÁREA TERRENO: 135,73 m ² | FÁBIO BISPO DOS SANTOS, 45 ANOS, SOLTEIRO(A), BRASILEIRO (A), COLETOR DE LIXO DOMICILIAR; CPF: 345.296.848-06, RG: 10.073.643-27 SSP/BA FILIAÇÃO: **** e IRACY BISPO DOS SANTOS | LEGITIMAÇÃO FUNDIÁRIA |
| I | 24 ÁREA TERRENO: 120,69 m ² | MUNICÍPIO DE IBIRATAIA – BAHIA CNPJ: 14.131.569/0001-09 | art. 44, § 8, da Lei 13.465/2017 |



| | | | |
|---|---|--|----------------------------------|
| I | 25 ÁREA TERRENO: 120,18 m ² | MUNICÍPIO DE IBIRATAIA – BAHIA CNPJ: 14.131.569/0001-09 | art. 44, § 8, da Lei 13.465/2017 |
| I | 26 ÁREA TERRENO: 120,85 m ² | LEOMAR SANTANA DE JESUS, 39 ANOS, SOLTEIRO(A), BRASILEIRO (A), ENTREGADOR; CPF: 065.749.665-07, RG: 14.507.994-50 SSP/BA FILIAÇÃO: MARIO RIBEIRO DE JESUS e EUFROSINA SANTANA DE JESUS | LEGITIMAÇÃO FUNDIÁRIA |
| I | 27 ÁREA TERRENO: 125,30 m ² | MARIA DAS GRAÇAS ARAUJO SANTOS NETA, 35 ANOS, CASADO(A), BRASILEIRO (A), DO LAR; CPF: 052.815.905-45, RG: 15.669.277-57 SSP/BA FILIAÇÃO: EDROALDO QUINTO DOS SANTOS e ANTINEIA ALVES NASCIMENTO; CÔNJUGE: EREMILSON ARCANJO DOS SANTOS, 48 ANOS, CASADO(A), BRASILEIRO (A), AGENTE COMUNITÁRIO DE SAÚDE CPF: 005.635.395-26, RG: 8.924.807-42 SSP/BA FILIAÇÃO: NELSON ARCANJO DOS SANTOS e ELIZA MARIA DOS SANTOS. | LEGITIMAÇÃO FUNDIÁRIA |
| I | 28 ÁREA TERRENO: 121,92 m ² | CRISTIANE GONÇALVES SANTOS, 60 ANOS, SOLTEIRO(A), BRASILEIRO (A), VENDEDORA; CPF: 00423287556, RG: 0473802090 SSP/BA FILIAÇÃO: MANOEL DOS SANTOS e BRAULINA GONÇALVES | LEGITIMAÇÃO FUNDIÁRIA |
| I | 29 ÁREA TERRENO: 121,27 m ² | NUBIA PEREIRA DE CARVALHO, 43 ANOS, SOLTEIRO(A), BRASILEIRO (A), RECEPCIONISTA; CPF: 004.583.365-64, RG: 10.084.136-82 SSP/BA FILIAÇÃO: JOÃO MANOEL DE CARVALHO e NILZA SILVA PEREIRA | LEGITIMAÇÃO FUNDIÁRIA |
| I | 30 ÁREA TERRENO: 160,46 m ² | ALESSANDRO SANTOS TAVARES, 38 ANOS, SOLTEIRO(A), Brasileiro (a), BALCONISTA; CPF: 042.296.075-63, RG: 09.243.898-93 SSP/BA FILIAÇÃO: ATENIDES DE SOUZA TAVARES e ELENICE DOS SANTOS TAVARES | LEGITIMAÇÃO FUNDIÁRIA |



| | | | |
|---|---|--|----------------------------------|
| I | 31 ÁREA TERRENO: 160,60 m ² | ADRIANO MOURA MARQUES, 39 ANOS, SOLTEIRO(A), BRASILEIRO (A), VARREDOR DE RUA; CPF: 236.141.248-94, RG: 56.957.456-0 SSP/SP FILIAÇÃO: ANTONIO DE JESUS MARQUES e MARIA MOURA DE JESUS | LEGITIMAÇÃO FUNDIÁRIA |
| I | 32 ÁREA TERRENO: 159,78 m ² | IVONEIDE SANTOS CARDOSO SILVA, 50 ANOS, CASADO(A), BRASILEIRO (A), DO LAR; CPF: 808.937.085-34, RG: 06.728.249-06 SSP/BA FILIAÇÃO: JOSÉ DO CARMO CARDOSO e IRACY SOUZA SANTOS CARDOSO; CÔNJUGE: GENIVALDO SACRAMENTO DA SILVA, 52 ANOS, CASADO(A), BRASILEIRO (A),SERVENTE DE OBRAS CPF: 809.006.315-20, RG: 11.537.275-01 SSP/BA FILIAÇÃO: ELIAS DIOGO DA SILVA e MARIA DAS GRAÇAS DO SACRAMENTO. | LEGITIMAÇÃO FUNDIÁRIA |
| I | 33 ÁREA TERRENO: 159,61 m ² | ILKA DOS ANJOS SANTOS, 20 ANOS, SOLTEIRO(A), BRASILEIRO (A), DO LAR; CPF: 085.871.825-10, RG: 23.058.212-55 SSP/BA FILIAÇÃO: ANTONIO MARCOS SOUZA SANTOS e DAIANA SANTOS DOS ANJOS | LEGITIMAÇÃO FUNDIÁRIA |
| K | 01 ÁREA TERRENO: 58,42 m ² | MUNICÍPIO DE IBIRATAIA – BAHIA CNPJ: 14.131.569/0001-09 | art. 44, § 8, da Lei 13.465/2017 |
| K | 02 ÁREA TERRENO: 195,00 m ² | MANOEL MOREIRA MOSQUITO, 67 ANOS, SOLTEIRO(A), BRASILEIRO (A), APOSENTADO; CPF: 387.904.595-04, RG: 68.696.225-4 SSP/SP FILIAÇÃO: FRANCISCO MOREIRA MOSQUITO e EVANGELINA DOS SANTOS | LEGITIMAÇÃO FUNDIÁRIA |
| K | 03 ÁREA TERRENO: 234,84 m ² | MUNICÍPIO DE IBIRATAIA – BAHIA CNPJ: 14.131.569/0001-09 | art. 44, § 8, da Lei 13.465/2017 |
| K | 04 ÁREA TERRENO: 183,11 m ² | EUNICE MARIA DE SOUZA SILVA, 75 ANOS, DIVORCIADO(A), BRASILEIRO (A), APOSENTADA; CPF: 465.486.535-72, RG: 03.847.042-04 SSP/BA FILIAÇÃO: **** e JOSEFA MARIA DE JESUS | LEGITIMAÇÃO FUNDIÁRIA |



| | | | |
|---|---|--|----------------------------------|
| K | 05 ÁREA TERRENO: 343,79 m ² | NORMALUCIA RODRIGUES DOS SANTOS VITA, 72 ANOS, CASADO(A), BRASILEIRO (A), DO LAR; CPF: 291.777.905-53, RG: 00.917.418-40 SSP/BA FILIAÇÃO: NESTOR PAULO DOS SANTOS e ZULMIRA RODRIGUES DOS SANTOS; CÔNJUGE: ANTONIO FRANCISCO DOS SANTOS VITA, 75 ANOS, CASADO(A), BRASILEIRO (A), APOSENTADO CPF: 037.570.135-49, RG: 564.487-91 SSP/BA FILIAÇÃO: ALFREDO VITA e JOANITA BRITO DOS SANTOS. | LEGITIMAÇÃO FUNDIÁRIA |
| K | 06 ÁREA TERRENO: 105,98 m ² | MUNICÍPIO DE IBIRATAIA – BAHIA CNPJ: 14.131.569/0001-09 | art. 44, § 8, da Lei 13.465/2017 |
| K | 08 ÁREA TERRENO: 101,33 m ² | ZENILDES SOUSA LOPES, 67 ANOS, DIVORCIADO(A), BRASILEIRO (A), APOSENTADA; CPF: 328.208.015-87, RG: 01.918.704-12 SSP/BA FILIAÇÃO: FRANCISCO LOPES DA SILVA e ALICE DERALDA DE SOUZA | LEGITIMAÇÃO FUNDIÁRIA |
| K | 11 ÁREA TERRENO: 150,61 m ² | JALMA BARBOSA DE OLIVEIRA SANTANA, 67 ANOS, CASADO(A), BRASILEIRO (A), APOSENTADA; CPF: 206.044.675-91, RG: 01.636.297-73 SSP/BA FILIAÇÃO: JOÃO RODRIGUES DE OLIVEIRA SANTANA e MARIA LINDA BARBOSA; CÔNJUGE: JOÃO JOSÉ DE LIMA NETO, 70 ANOS, CASADO(A), BRASILEIRO (A), APOSENTADO CPF: 345.677.397-87, RG: 00.989.102-13 SSP/BA FILIAÇÃO: JOÃO PEREIRA DOS SANTOS e NAFITALIA LIMA DOS SANTOS. | LEGITIMAÇÃO FUNDIÁRIA |
| K | 12 ÁREA TERRENO: 310,91 m ² | MUNICÍPIO DE IBIRATAIA – BAHIA CNPJ: 14.131.569/0001-09 | art. 44, § 8, da Lei 13.465/2017 |
| K | 13 ÁREA TERRENO: 277,73 m ² | CAILAN COSTA PASSOS, 28 ANOS, SOLTEIRO(A), BRASILEIRO (A), CHAVEIRO; CPF: 860.210.825-75, RG: 20.621.888-54 SSP/BA FILIAÇÃO: JOSELITO PASSOS SANTOS e ADECLAUDIA DOS SANTOS COSTA PASSOS | LEGITIMAÇÃO FUNDIÁRIA |
| K | 14 ÁREA TERRENO: 205,16 m ² | MUNICÍPIO DE IBIRATAIA – BAHIA CNPJ: 14.131.569/0001-09 | art. 44, § 8, da Lei 13.465/2017 |
| K | 15 ÁREA TERRENO: 227,23 m ² | MUNICÍPIO DE IBIRATAIA – BAHIA CNPJ: 14.131.569/0001-09 | art. 44, § 8, da Lei 13.465/2017 |



| | | | |
|---|---|---|----------------------------------|
| K | 16 ÁREA TERRENO: 118,29 m ² | MUNICÍPIO DE IBIRATAIA – BAHIA CNPJ: 14.131.569/0001-09 | art. 44, § 8, da Lei 13.465/2017 |
| K | 17 ÁREA TERRENO: 177,18 m ² | MARIA DE CASSIA CARVALHO DOS SANTOS, 42 ANOS, SOLTEIRO(A), BRASILEIRO (A), DOMÉSTICA: CPF: 016.442.095-94, RG: 27.554.646-3 SSP/RJ FILIAÇÃO: JOÃO CARNEIRO DOS SANTOS e EUNICE RODRIGUES CARVALHO RUBENS CARVALHO DOS SANTOS, 39 ANOS, SOLTEIRO(A), BRASILEIRO (A), VIGILANTE; CPF: 031.485.835-07, RG: 67.943.604-2 SSP/SP FILIAÇÃO: JOÃO CARNEIRO DOS SANTOS e EUNICE RODRIGUES CARVALHO | LEGITIMAÇÃO FUNDIÁRIA |
| K | 18 ÁREA TERRENO: 188,93 m ² | MUNICÍPIO DE IBIRATAIA – BAHIA CNPJ: 14.131.569/0001-09 | art. 44, § 8, da Lei 13.465/2017 |
| K | 19 ÁREA TERRENO: 164,09 m ² | MUNICÍPIO DE IBIRATAIA – BAHIA CNPJ: 14.131.569/0001-09 | art. 44, § 8, da Lei 13.465/2017 |
| K | 21 ÁREA TERRENO: 352,54 m ² | MUNICÍPIO DE IBIRATAIA – BAHIA CNPJ: 14.131.569/0001-09 | art. 44, § 8, da Lei 13.465/2017 |
| K | 22 ÁREA TERRENO: 174,39 m ² | MUNICÍPIO DE IBIRATAIA – BAHIA CNPJ: 14.131.569/0001-09 | art. 44, § 8, da Lei 13.465/2017 |
| K | 23 ÁREA TERRENO: 273,42 m ² | MUNICÍPIO DE IBIRATAIA – BAHIA CNPJ: 14.131.569/0001-09 | art. 44, § 8, da Lei 13.465/2017 |
| K | 24 ÁREA TERRENO: 159,79 m ² | NILZA DOS SANTOS MANGABEIRA, 79 ANOS, CASADO(A), BRASILEIRO (A), LOAS; CPF: 625.638.405-97, RG: 57.575.408-4 SSP/SP FILIAÇÃO: ANTONIO UBALDO DOS SANTOS e BERTULINA ALVES DOS SANTOS; CÔNJUGE: RUI PINHEIRO MANGABEIRA, 80 ANOS, CASADO(A), BRASILEIRO (A), LOAS CPF: 572.344.265-15, RG: 36.165.630-0 SSP/SP FILIAÇÃO: ZACARIAS GONÇALVES MANGABEIRA e JULIA PINHEIRO MANGABEIRA. | LEGITIMAÇÃO FUNDIÁRIA |
| K | 25 ÁREA TERRENO: 279,55 m ² | MUNICÍPIO DE IBIRATAIA – BAHIA CNPJ: 14.131.569/0001-09 | art. 44, § 8, da Lei 13.465/2017 |
| K | 26 ÁREA TERRENO: 174,42 m ² | MUNICÍPIO DE IBIRATAIA – BAHIA CNPJ: 14.131.569/0001-09 | art. 44, § 8, da Lei 13.465/2017 |
| K | 27 ÁREA TERRENO: 344,01 m ² | MUNICÍPIO DE IBIRATAIA – BAHIA CNPJ: 14.131.569/0001-09 | art. 44, § 8, da Lei 13.465/2017 |



| | | | |
|---|---|--|----------------------------------|
| K | 28 ÁREA TERRENO: 555,09 m ² | MUNICÍPIO DE IBIRATAIA – BAHIA CNPJ: 14.131.569/0001-09 | art. 44, § 8, da Lei 13.465/2017 |
| K | 31 ÁREA TERRENO: 167,07 m ² | MUNICÍPIO DE IBIRATAIA – BAHIA CNPJ: 14.131.569/0001-09 | art. 44, § 8, da Lei 13.465/2017 |
| K | 32 ÁREA TERRENO: 183,31 m ² | MUNICÍPIO DE IBIRATAIA – BAHIA CNPJ: 14.131.569/0001-09 | art. 44, § 8, da Lei 13.465/2017 |
| K | 33 ÁREA TERRENO: 197,57 m ² | MUNICÍPIO DE IBIRATAIA – BAHIA CNPJ: 14.131.569/0001-09 | art. 44, § 8, da Lei 13.465/2017 |
| K | 35 ÁREA TERRENO: 202,78 m ² | MUNICÍPIO DE IBIRATAIA – BAHIA CNPJ: 14.131.569/0001-09 | art. 44, § 8, da Lei 13.465/2017 |
| K | 36 ÁREA TERRENO: 561,13 m ² | MUNICÍPIO DE IBIRATAIA – BAHIA CNPJ: 14.131.569/0001-09 | art. 44, § 8, da Lei 13.465/2017 |
| K | 37 ÁREA TERRENO: 185,51 m ² | LINDINALVA DE JESUS SANTOS, 71 ANOS, SOLTEIRO(A), BRASILEIRO (A), APOSENTADA; CPF: 023.541.055-17, RG: 09.256.140-33 SSP/BA FILIAÇÃO: GEMENIANO PAULO DOS SANTOS e MARIA ROSA DE JESUS | LEGITIMAÇÃO FUNDIÁRIA |
| K | 38 ÁREA TERRENO: 171,99 m ² | MUNICÍPIO DE IBIRATAIA – BAHIA CNPJ: 14.131.569/0001-09 | art. 44, § 8, da Lei 13.465/2017 |
| K | 39 ÁREA TERRENO: 179,01 m ² | MUNICÍPIO DE IBIRATAIA – BAHIA CNPJ: 14.131.569/0001-09 | art. 44, § 8, da Lei 13.465/2017 |
| K | 40 ÁREA TERRENO: 163,70 m ² | ETELGENES DE JESUS SANTOS, 42 ANOS, CASADO(A), BRASILEIRO (A), CUIDADOR DE CLASSE; CPF: 004.937.195-98, RG: 09.846.891-09 SSP/BA FILIAÇÃO: JOSÉ CARLOS SOUZA SANTOS e TEREZA DE JESUS SANTOS; CÔNJUGE: SERGIO BISPO DOS SANTOS, 46 ANOS, CASADO(A), BRASILEIRO (A), GUARDA MUNICIPAL CPF: 998.642.905-68, RG: 8.120.517-18 SSP/BA FILIAÇÃO: MARIANO BISPO DOS SANTOS e JUDITE FERREIRA DOS SANTOS. FILHO(S): MARIANNA DE JESUS SANTOS. | LEGITIMAÇÃO FUNDIÁRIA |
| K | 41 ÁREA TERRENO: 120,07 m ² | MUNICÍPIO DE IBIRATAIA – BAHIA CNPJ: 14.131.569/0001-09 | art. 44, § 8, da Lei 13.465/2017 |



| | | | |
|---|---|--|----------------------------------|
| K | 42 ÁREA TERRENO: 180,72 m ² | ARISTON PINHEIRO MANGABEIRA, 73 ANOS, SOLTEIRO(A), BRASILEIRO (A), CARPINTEIRO; CPF: 207.302.765-20, RG: 02.483.954-08 SSP/BA FILIAÇÃO: ZACHARIAS GONÇALVES MANGABEIRA e JULIA PINHEIRO MANGABEIRA | LEGITIMAÇÃO FUNDIÁRIA |
| K | 43 ÁREA TERRENO: 88,87 m ² | JANE RODRIGUES DO NASCIMENTO, 43 ANOS, CASADO(A), BRASILEIRO (A), DO LAR; CPF: 037.513.545-65, RG: 10.076.496-74 SSP/BA FILIAÇÃO: FRANCISCO JOSÉ DO NASCIMENTO e JOSELINA RODRIGUES DO NASCIMENTO; CÔNJUGE: RAFAEL SANTOS SILVA, 41 ANOS, CASADO(A), BRASILEIRO (A), EMPILHADOR CPF: 842.079.225-04, RG: 13.190.940-15 SSP/BA FILIAÇÃO: HELIO ALMEIDA SILVA e MARIA DAS DORES SANTOS SILVA. FILHO(S): GABRIEL RODRIGUES SILVA; MAJU RODRIGUES SILVA. | LEGITIMAÇÃO FUNDIÁRIA |
| K | 44 ÁREA TERRENO: 98,18 m ² | CLEIDIANE DE JESUS NASCIMENTO SANTOS, 37 ANOS, CASADO(A), BRASILEIRO (A), DO LAR; CPF: 049.406.585-03, RG: 11.538.249-65 SSP/BA FILIAÇÃO: DOMINGOS ALBERTO DOS SANTOS e LAURENCA DE JESUS SANTOS; CÔNJUGE: FRANCO RODRIGUES DO NASCIMENTO SANTOS, 36 ANOS, CASADO(A), BRASILEIRO (A), PINTOR CPF: 045.969.255-00, RG: 13.631.854-57 SSP/BA FILIAÇÃO: FRANCISCO JOSÉ DO NASCIMENTO e JOCELINA RODRIGUES DO NASCIMENTO. FILHO(S): JOHN FRANCO DO NASCIMENTO SANTOS; YUDE FRANCO DO NASCIMENTO SANTOS. | LEGITIMAÇÃO FUNDIÁRIA |
| K | 45 ÁREA TERRENO: 169,24 m ² | MUNICÍPIO DE IBIRATAIA – BAHIA CNPJ: 14.131.569/0001-09 | art. 44, § 8, da Lei 13.465/2017 |
| K | 46 ÁREA TERRENO: 91,95 m ² | SUEDE APARECIDA DE JESUS MORAIS, 35 ANOS, UNIÃO ESTÁVEL, BRASILEIRO (A), VENDEDORA; CPF: 034.118.095-58, RG: 1373190027 SSP/BA FILIAÇÃO: LAURINDA BATISTA DE MORAIS e ADIR DE JESUS; CÔNJUGE: JONE OLIVEIRA DOS SANTOS, 48 ANOS, UNIÃO ESTÁVEL, BRASILEIRO (A), MOTORISTA CPF: 679.354.005-04, RG: 35636027 SSP/SP FILIAÇÃO: ANTÔNIO DOS SANTOS FILHO e ELINETE MENEZES DE OLIVEIRA. | LEGITIMAÇÃO FUNDIÁRIA |
| K | 47 ÁREA TERRENO: 84,01 m ² | MUNICÍPIO DE IBIRATAIA – BAHIA CNPJ: 14.131.569/0001-09 | art. 44, § 8, da Lei 13.465/2017 |



| | | | |
|---|---|---|----------------------------------|
| K | 48 ÁREA TERRENO: 109,56 m ² | IVANA PAULA DOS SANTOS, 51 ANOS, CASADO(A), BRASILEIRO (A), DO LAR; CPF: 976.134.605-68, RG: 09.282.125-13 SSP/BA FILIAÇÃO: OSVALDO FRANCISCO DOS SANTOS e LINDINALVA PAULO DOS SANTOS; CÔNJUGE: RAIMUNDO DE JESUS SANTOS, 60 ANOS, CASADO(A), BRASILEIRO (A), DESEMPREGADO CPF: 625.637.185-20, RG: 58.942-92 SSP/BA FILIAÇÃO: PEDRO LOPES DOS SANTOS e LUCIA MARIA DE JESUS. FILHO(S): RAMILE DOS SANTOS. | LEGITIMAÇÃO FUNDIÁRIA |
| K | 49 ÁREA TERRENO: 168,92 m ² | GIVANETE SANTOS MIRANDA, 46 ANOS, SOLTEIRO(A), BRASILEIRO (A), PROFESSORA; CPF: 009.592.885-54, RG: 08.832.132-06 SSP/BA FILIAÇÃO: JOSÉ GOMES MIRANDA e IRENE DOS SANTOS MIRANDA FILHO(S): CAÍQUE MIRANDA SOUZA; CAUE MIRANDA SOUZA. | LEGITIMAÇÃO FUNDIÁRIA |
| K | 50 ÁREA TERRENO: 112,66 m ² | NELCY DAS VIRGENS FORTE, 79 ANOS, CASADO(A), BRASILEIRO (A), APOSENTADA; CPF: 554.801.365-34, RG: 01.113.631-60 SSP/BA FILIAÇÃO: AURELIANO LEÃO DAS VIRGENS e ALEXANDRINA PEIXOTO DAS VIRGENS; CÔNJUGE: FRANCESCO FORTE, 82 ANOS, CASADO(A), OUTROS, APOSENTADO CPF: 007.246.885-87, RG: W021542-O FILIAÇÃO: GIUSEPPE FORTE e CORBELIA GABRIELLA. | LEGITIMAÇÃO FUNDIÁRIA |
| K | 51 ÁREA TERRENO: 123,82 m ² | MUNICÍPIO DE IBIRATAIA – BAHIA CNPJ: 14.131.569/0001-09 | art. 44, § 8, da Lei 13.465/2017 |
| K | 52 ÁREA TERRENO: 122,16 m ² | MANOEL PEREIRA DOS SANTOS, 54 ANOS, SOLTEIRO(A), BRASILEIRO (A), APOSENTADO; CPF: 948.436.435-72, RG: 09.091.292-66 SSP/BA FILIAÇÃO: ABELINO PEREIRA DOS SANTOS e JOVENILHA ALMEIDA DOS SANTOS | LEGITIMAÇÃO FUNDIÁRIA |
| K | 53 ÁREA TERRENO: 301,32 m ² | MUNICÍPIO DE IBIRATAIA – BAHIA CNPJ: 14.131.569/0001-09 | art. 44, § 8, da Lei 13.465/2017 |



| | | | |
|---|---|--|-----------------------|
| K | 54 ÁREA TERRENO: 93,08 m ² | DIARLA DE JESUS DOS SANTOS ALVES, 35 ANOS, CASADO(A), BRASILEIRO (A), DO LAR; CPF: 065.379.885-78, RG: 160084419 SSP/BA FILIAÇÃO: **** e MARIA DA GLÓRIA DE JESUS; CÔNJUGE: ANDERSON JESUS DOS SANTOS, 37 ANOS, CASADO(A), BRASILEIRO (A), PINTOR CPF: 050.741.795-05, RG: 11.540.198-96 SSP/BA FILIAÇÃO: SANDOVAL OLIVEIRA SANTOS e MARLENE SANTOS DE JESUS. | LEGITIMAÇÃO FUNDIÁRIA |
| K | 55 ÁREA TERRENO: 57,15 m ² | MARINÊS MIRANDA MENDES, 39 ANOS, SOLTEIRO(A), BRASILEIRO (A), BPC; CPF: 057.096.115-73, RG: 14.261.110-70 SSP/BA FILIAÇÃO: **** e ZILDA MIRANDA MENDES FILHO(S): JOÃO VITOR MENDES DOS SANTOS. | LEGITIMAÇÃO FUNDIÁRIA |
| L | 01 ÁREA TERRENO: 105,39 m ² | MARIA NASCIMENTO OLIVEIRA, 71 ANOS, UNIÃO ESTÁVEL, BRASILEIRO (A), APOSENTADO; CPF: 844.278.765-87, RG: 11.276.081-34 SSP/BA FILIAÇÃO: **** e ANTONIA BISPO DE OLIVEIRA; CÔNJUGE: ALEXANDRE SOUZA, 81 ANOS, UNIÃO ESTÁVEL, BRASILEIRO (A), APOSENTADO CPF: 267.979.415-04, RG: 08.545.799-07 SSP/BA FILIAÇÃO: **** e MARIA SOUZA. FILHO(S): ERIVALDO OLIVEIRA SOUZA. | LEGITIMAÇÃO FUNDIÁRIA |
| L | 02 ÁREA TERRENO: 130,23 m ² | AIRON DE OLIVEIRA SOUZA, 38 ANOS, SOLTEIRO(A), BRASILEIRO (A), OPERADOR DE MÁQUINA; CPF: 050.523.685-00, RG: 11.537.087-01 SSP/BA FILIAÇÃO: AURELINO BISPO DE SOUZA e EUNICE DE OLIVEIRA SOUZA | LEGITIMAÇÃO FUNDIÁRIA |
| L | 03 ÁREA TERRENO: 210,62 m ² | MARINEIDE GOMES CAITITE, 52 ANOS, CASADO(A), BRASILEIRO (A), DO LAR; CPF: 220.220.298-60, RG: 04.049.377-64 SSP/BA FILIAÇÃO: OSMAR GOMES e BELANISIA DE SENA; CÔNJUGE: EDIVO CAITITE ALMEIDA, 75 ANOS, CASADO(A), BRASILEIRO (A), APOSENTADO CPF: 696.847.408-59, RG: 16.636.149-62 SSP/BA FILIAÇÃO: MANOEL TRANQUILINO DE ALMEIDA e NAIR CAITITE ALMEIDA. | LEGITIMAÇÃO FUNDIÁRIA |



| | | | |
|---|---|--|----------------------------------|
| L | 04 ÁREA TERRENO: 99,94 m ² | HIGOR EMANOEL GOMES ALMEIDA, 22 ANOS, SOLTEIRO(A), BRASILEIRO (A), AJUDANTE GERAL; CPF: 099.910.065-32, RG: 50.070.544-6 SSP/SP FILIAÇÃO: EDIVO CAITTE ALMEIDA e MARINEIDE DE SENA GOMES; CÔNJUGE: EDIVO CAITTE ALMEIDA, 75 ANOS, SOLTEIRO(A), BRASILEIRO (A), APOSENTADO CPF: 696.847.408-59, RG: 1663614962 SSP/BA FILIAÇÃO: MANOEL TRANQUILINO DE ALMEIDA e NAIR CAITTE ALMEIDA. | LEGITIMAÇÃO FUNDIÁRIA |
| L | 05 ÁREA TERRENO: 261,31 m ² | MUNICÍPIO DE IBIRATAIA – BAHIA CNPJ: 14.131.569/0001-09 | art. 44, § 8, da Lei 13.465/2017 |
| L | 06 ÁREA TERRENO: 144,23 m ² | MUNICÍPIO DE IBIRATAIA – BAHIA CNPJ: 14.131.569/0001-09 | art. 44, § 8, da Lei 13.465/2017 |
| L | 07 ÁREA TERRENO: 137,64 m ² | MUNICÍPIO DE IBIRATAIA – BAHIA CNPJ: 14.131.569/0001-09 | art. 44, § 8, da Lei 13.465/2017 |
| L | 08 ÁREA TERRENO: 149,33 m ² | MUNICÍPIO DE IBIRATAIA – BAHIA CNPJ: 14.131.569/0001-09 | art. 44, § 8, da Lei 13.465/2017 |
| L | 09 ÁREA TERRENO: 178,93 m ² | MUNICÍPIO DE IBIRATAIA – BAHIA CNPJ: 14.131.569/0001-09 | art. 44, § 8, da Lei 13.465/2017 |
| L | 10 ÁREA TERRENO: 194,86 m ² | MUNICÍPIO DE IBIRATAIA – BAHIA CNPJ: 14.131.569/0001-09 | art. 44, § 8, da Lei 13.465/2017 |
| L | 11 ÁREA TERRENO: 193,72 m ² | MUNICÍPIO DE IBIRATAIA – BAHIA CNPJ: 14.131.569/0001-09 | art. 44, § 8, da Lei 13.465/2017 |
| L | 12 ÁREA TERRENO: 371,56 m ² | MUNICÍPIO DE IBIRATAIA – BAHIA CNPJ: 14.131.569/0001-09 | art. 44, § 8, da Lei 13.465/2017 |
| L | 13 ÁREA TERRENO: 152,51 m ² | MUNICÍPIO DE IBIRATAIA – BAHIA CNPJ: 14.131.569/0001-09 | art. 44, § 8, da Lei 13.465/2017 |
| L | 14 ÁREA TERRENO: 174,76 m ² | MUNICÍPIO DE IBIRATAIA – BAHIA CNPJ: 14.131.569/0001-09 | art. 44, § 8, da Lei 13.465/2017 |
| L | 15 ÁREA TERRENO: 262,64 m ² | MUNICÍPIO DE IBIRATAIA – BAHIA CNPJ: 14.131.569/0001-09 | art. 44, § 8, da Lei 13.465/2017 |
| L | 16 ÁREA TERRENO: 96,93 m ² | MANOEL DOS SANTOS SILVA, 58 ANOS, SOLTEIRO(A), BRASILEIRO (A), GARI; CPF: 554.731.305-00, RG: 05.013.066-84 SSP/BA FILIAÇÃO: ANTONIO CAETANO DA SILVA e ENECLIDES LIMA DOS SANTOS | LEGITIMAÇÃO FUNDIÁRIA |



| | | | |
|---|---|---|----------------------------------|
| L | 17 ÁREA TERRENO: 143,01 m ² | VOLNEIDE SILVA DOS SANTOS, 49 ANOS, UNIÃO ESTÁVEL, BRASILEIRO (A), AUXILIAR DE PRODUÇÃO; CPF: 009.227.835-35, RG: 07.544.911-02 SSP/BA FILIAÇÃO: JOÃO EVANGELISTA DOS SANTOS e EDELZUITA SILVA; CÔNJUGE: JOSÉ FRANCISCO DOS SANTOS, 59 ANOS, UNIÃO ESTÁVEL, BRASILEIRO (A), FOTÓGRAFO CPF: 920.570.475-04, RG: 06.727.813-28 SSP/BA FILIAÇÃO: OSVALDO FRANCISCO DOS SANTOS e TOMAZIA MARIA DE SANTANA. | LEGITIMAÇÃO FUNDIÁRIA |
| L | 18 ÁREA TERRENO: 103,67 m ² | MUNICÍPIO DE IBIRATAIA – BAHIA CNPI: 14.131.569/0001-09 | art. 44, § 8, da Lei 13.465/2017 |



Contas Públicas e Instrumentos de Gestão Fiscal

Outros atos



PREFEITURA MUNICIPAL DE IBIRATAIA

Praça 10 de novembro. nº 9
Nova Ibirataia de Cima
IBIRATAIA - BA
CNPJ: 14.131.569/0001-09

Decreto Nº 5.304
01/11/2024

Abre Crédito Suplementar no valor total de 5.788.482,00(Cinco Milhões Setecentos e Oitenta e Oito Mil Quatrocentos e Oitenta e Dois Reais), para fins que se especifica e dá outras providências.

O(A) PREFEITO(A) MUNICIPAL DE IBIRATAIA, ESTADO DO(A) , no uso de suas atribuições legais, constitucionais e de acordo com o que lhe confere a Lei municipal 1227.

DECRETA:

Artigo 1º - Fica aberto Crédito Suplementar, na importância supra, para reforço das seguintes Dotações:

Dotações Suplementadas

| | | | | |
|------------------|--|----------|---|---------------------|
| 02.01.000 | SECRETARIA MUNICIPAL DE GOVERNO | | | |
| 1009 | PAVIMENTAÇÃO E RECUPERAÇÃO DE VIAS URBANAS | | | |
| 4.4.9.0.30.00.00 | Material de Consumo | 17063110 | Transferência Especial da União | 100.312,00 |
| 4.4.9.0.51.00.00 | Obras e Instalações | 17063110 | Transferência Especial da União | 80.600,00 |
| | | | Total do Projeto / Atividade R\$ | 180.912,00 |
| 2002 | MANUTENÇÃO DAS AÇÕES ADMINISTRATIVAS DA SECRETARIA DE GOVERNO | | | |
| 3.3.9.0.35.00.00 | Serviços de Consultoria | 15000000 | Recursos não Vinculados de Impostc | 10.000,00 |
| 3.3.9.0.39.00.00 | Outros Serviços Terceiros - Pessoa Jurídica | 15000000 | Recursos não Vinculados de Impostc | 983.500,00 |
| 3.3.9.0.39.00.00 | Outros Serviços Terceiros - Pessoa Jurídica | 17200000 | Transferências da União Referentes | 42.000,00 |
| | | | Total do Projeto / Atividade R\$ | 1.035.500,00 |
| 2031 | MANUTENÇÃO DO DEPARTAMENTO DE DESENV. URBANO, INFRA. E SERV PÚB. | | | |
| 3.3.9.0.30.00.00 | Material de Consumo | 15000000 | Recursos não Vinculados de Impostc | 90.000,00 |
| 3.3.9.0.39.00.00 | Outros Serviços Terceiros - Pessoa Jurídica | 15000000 | Recursos não Vinculados de Impostc | 5.000,00 |
| | | | Total do Projeto / Atividade R\$ | 95.000,00 |
| 2034 | CONSERVAÇÃO E MELHORIA DAS ESTRADAS VICINAIS | | | |
| 3.3.9.0.30.00.00 | Material de Consumo | 17500000 | Recursos da Contribuição de Intervei | 11.000,00 |
| | | | Total do Projeto / Atividade R\$ | 11.000,00 |
| 2054 | EFICIENTIZAÇÃO DO SISTEMA DE LIMPEZA PÚBLICA | | | |
| 3.3.9.0.36.00.00 | Outros Serviços de Terceiros - Pessoa Física | 15000000 | Recursos não Vinculados de Impostc | 14.000,00 |
| 3.3.9.0.39.00.00 | Outros Serviços Terceiros - Pessoa Jurídica | 17200000 | Transferências da União Referentes | 277.000,00 |
| | | | Total do Projeto / Atividade R\$ | 291.000,00 |
| | | | Total da Unidade R\$ | 1.613.412,00 |
| 03.01.000 | SECRETARIA MUNICIPAL DE FINANÇAS | | | |
| 2005 | MANUTENÇÃO DAS AÇÕES ADMINISTRATIVAS DA SECRETARIA MUNICIPAL DE FINANÇAS | | | |
| 3.3.9.0.14.00.00 | Diárias - Civil | 15000000 | Recursos não Vinculados de Impostc | 15.000,00 |
| 3.3.9.0.35.00.00 | Serviços de Consultoria | 17200000 | Transferências da União Referentes | 3.000,00 |
| | | | Total do Projeto / Atividade R\$ | 18.000,00 |
| | | | Total da Unidade R\$ | 18.000,00 |

**PREFEITURA MUNICIPAL DE IBIRATAIA**

Praça 10 de novembro. nº 9

Nova Ibirataia de Cima

IBIRATAIA - BA

CNPJ: 14.131.569/0001-09

Dotações Suplementadas

| | | | | |
|------------------|--|----------|-------------------------------------|---------------------|
| 04.01.000 | SECRETARIA MUNICIPAL DE GESTÃO | | | |
| 2003 | MANUTENÇÃO DAS AÇÕES ADMINISTRATIVAS DA SECRETARIA MUNICIPAL DE GESTÃO | | | |
| 3.1.9.0.04.00.00 | Contratação por Tempo Determinado | 15000000 | Recursos não Vinculados de Impostc | 7.000,00 |
| 3.3.9.0.14.00.00 | Diárias - Civil | 15000000 | Recursos não Vinculados de Impostc | 5.000,00 |
| 3.3.9.0.30.00.00 | Material de Consumo | 15000000 | Recursos não Vinculados de Impostc | 25.000,00 |
| 3.3.9.0.39.00.00 | Outros Serviços Terceiros - Pessoa Jurídica | 15000000 | Recursos não Vinculados de Impostc | 87.000,00 |
| | Total do Projeto / Atividade R\$ | | | 124.000,00 |
| | Total da Unidade R\$ | | | 124.000,00 |
| 07.01.001 | FUNDO MUNICIPAL DE EDUCAÇÃO | | | |
| 2006 | MANUTENÇÃO DAS AÇÕES ADMINISTRATIVAS DA SECRETARIA MUNICIPAL DE EDUCAÇÃO | | | |
| 3.3.9.0.30.00.00 | Material de Consumo | 15690000 | Outras Transferências de Recursos c | 10.200,00 |
| 3.3.9.0.36.00.00 | Outros Serviços de Terceiros - Pessoa Física | 15001001 | Recurso não Vinculado de Imposto d | 1.000,00 |
| 3.3.9.0.39.00.00 | Outros Serviços Terceiros - Pessoa Jurídica | 15001001 | Recurso não Vinculado de Imposto d | 156.000,00 |
| 3.3.9.0.39.00.00 | Outros Serviços Terceiros - Pessoa Jurídica | 15410000 | Transferências do FUNDEB - Complk | 310.000,00 |
| | Total do Projeto / Atividade R\$ | | | 477.200,00 |
| 2009 | MANUTENÇÃO DA MERENDA ESCOLAR | | | |
| 3.3.9.0.30.00.00 | Material de Consumo | 15500000 | Transferência do Salário-Educação | 130.000,00 |
| | Total do Projeto / Atividade R\$ | | | 130.000,00 |
| 2011 | REFORMA, CONSERVAÇÃO E EQUIPAMENTOS DE UNIDADES ESCOLARES - FUNDAMENTAL | | | |
| 3.3.9.0.30.00.00 | Material de Consumo | 15690000 | Outras Transferências de Recursos c | 202.000,00 |
| 3.3.9.0.30.00.00 | Material de Consumo | 15410000 | Transferências do FUNDEB - Complk | 477.000,00 |
| 3.3.9.0.39.00.00 | Outros Serviços Terceiros - Pessoa Jurídica | 15690000 | Outras Transferências de Recursos c | 15.000,00 |
| 4.4.9.0.52.00.00 | Equipamentos e Material Permanente | 15410000 | Transferências do FUNDEB - Complk | 67.000,00 |
| | Total do Projeto / Atividade R\$ | | | 761.000,00 |
| 2012 | VALORIZAÇÃO DO MAGISTÉRIO FUNDAMENTAL - FUNDEB 70% | | | |
| 3.1.9.0.04.00.00 | Contratação por Tempo Determinado | 15401070 | Transf. do FUNDEB - Impostos e Tra | 182.000,00 |
| | Total do Projeto / Atividade R\$ | | | 182.000,00 |
| 2013 | MANUTENÇÃO DAS AÇÕES DO ENSINO INFANTIL | | | |
| 3.1.9.0.11.00.00 | Vencimentos e Vantagens Fixas - Pessoal Civil | 15421070 | Transf do FUNDEB - Complementaçã | 187.000,00 |
| | Total do Projeto / Atividade R\$ | | | 187.000,00 |
| 2015 | AMPLIAÇÃO DO PROGRAMA DO TRANSPORTE ESCOLAR | | | |
| 3.3.9.0.30.00.00 | Material de Consumo | 15410000 | Transferências do FUNDEB - Complk | 85.000,00 |
| 3.3.9.0.39.00.00 | Outros Serviços Terceiros - Pessoa Jurídica | 15001001 | Recurso não Vinculado de Imposto d | 25.000,00 |
| 3.3.9.0.39.00.00 | Outros Serviços Terceiros - Pessoa Jurídica | 15500000 | Transferência do Salário-Educação | 20.000,00 |
| | Total do Projeto / Atividade R\$ | | | 130.000,00 |
| 2037 | AÇÕES DA EDUCAÇÃO DE JOVENS E ADULTOS | | | |
| 3.1.9.0.04.00.00 | Contratação por Tempo Determinado | 15690000 | Outras Transferências de Recursos c | 7.200,00 |
| | Total do Projeto / Atividade R\$ | | | 7.200,00 |
| | Total da Unidade R\$ | | | 1.874.400,00 |
| 08.01.001 | FUNDO MUNICIPAL DE SAÚDE | | | |
| 2033 | ASSISTÊNCIA AMBULATORIAL E HOSPITALAR ESPECIALIZADA - MAC | | | |
| 3.1.9.0.11.00.00 | Vencimentos e Vantagens Fixas - Pessoal Civil | 16000000 | Transferências Fundo a Fundo de Re | 34.000,00 |
| | Total do Projeto / Atividade R\$ | | | 34.000,00 |

**PREFEITURA MUNICIPAL DE IBIRATAIA**

Praça 10 de novembro. nº 9
Nova Ibirataia de Cima
IBIRATAIA - BA
CNPJ: 14.131.569/0001-09

Dotações Suplementadas

| 08.01.001 FUNDO MUNICIPAL DE SAÚDE | | | | |
|---|--|----------|---|---------------------|
| 2042 | AMPLIAÇÃO E MANUTENÇÃO DO PROGRAMA DE AGENTES COMUNITÁRIOS DE SAÚDE - PACS | | | |
| 3.1.9.0.11.00.00 | Vencimentos e Vantagens Fixas - Pessoal Civil | 15001002 | Recurso não Vinculado de Imposto d | 165.000,00 |
| 3.1.9.0.13.00.00 | Obrigações Patronais | 16040000 | Transferências provenientes do Gove | 2.000,00 |
| | | | Total do Projeto / Atividade R\$ | 167.000,00 |
| 2043 | AMPLIAÇÃO E MANUTENÇÃO DO PROGRAMA DE SAÚDE DA FAMÍLIA - PSF | | | |
| 3.1.9.0.04.00.00 | Contratação por Tempo Determinado | 16050000 | Assistência financeira da União desti | 42.000,00 |
| 3.1.9.0.04.00.00 | Contratação por Tempo Determinado | 15001002 | Recurso não Vinculado de Imposto d | 94.500,00 |
| 3.1.9.0.04.00.00 | Contratação por Tempo Determinado | 16000000 | Transferências Fundo a Fundo de R€ | 8.000,00 |
| 3.1.9.0.11.00.00 | Vencimentos e Vantagens Fixas - Pessoal Civil | 16050000 | Assistência financeira da União desti | 33.000,00 |
| 3.1.9.0.11.00.00 | Vencimentos e Vantagens Fixas - Pessoal Civil | 15001002 | Recurso não Vinculado de Imposto d | 13.000,00 |
| 3.1.9.0.11.00.00 | Vencimentos e Vantagens Fixas - Pessoal Civil | 16000000 | Transferências Fundo a Fundo de R€ | 21.000,00 |
| 3.1.9.0.13.00.00 | Obrigações Patronais | 16050000 | Assistência financeira da União desti | 9.230,00 |
| 3.1.9.0.13.00.00 | Obrigações Patronais | 16000000 | Transferências Fundo a Fundo de R€ | 25.000,00 |
| 3.3.9.0.30.00.00 | Material de Consumo | 16000000 | Transferências Fundo a Fundo de R€ | 80.000,00 |
| 4.4.9.0.52.00.00 | Equipamentos e Material Permanente | 16000000 | Transferências Fundo a Fundo de R€ | 75.000,00 |
| | | | Total do Projeto / Atividade R\$ | 400.730,00 |
| 2044 | APOIO AO PROGRAMA DE SAÚDE BUCAL | | | |
| 3.1.9.0.04.00.00 | Contratação por Tempo Determinado | 15001002 | Recurso não Vinculado de Imposto d | 3.200,00 |
| 3.1.9.0.04.00.00 | Contratação por Tempo Determinado | 16000000 | Transferências Fundo a Fundo de R€ | 3.000,00 |
| 3.1.9.0.11.00.00 | Vencimentos e Vantagens Fixas - Pessoal Civil | 16000000 | Transferências Fundo a Fundo de R€ | 26.000,00 |
| 3.1.9.0.13.00.00 | Obrigações Patronais | 16000000 | Transferências Fundo a Fundo de R€ | 6.210,00 |
| | | | Total do Projeto / Atividade R\$ | 38.410,00 |
| 2045 | REFORMA E MANUTENÇÃO E EQUIPAMENTO DE UNIDADES BÁSICAS DE SAÚDE. | | | |
| 3.3.9.0.39.00.00 | Outros Serviços Terceiros - Pessoa Jurídica | 16000000 | Transferências Fundo a Fundo de R€ | 40.000,00 |
| | | | Total do Projeto / Atividade R\$ | 40.000,00 |
| 2047 | MANUTENÇÃO DAS AÇÕES DO FUNDO MUNICIPAL DE SAÚDE | | | |
| 3.3.9.0.14.00.00 | Diárias - Civil | 15001002 | Recurso não Vinculado de Imposto d | 20.000,00 |
| 3.3.9.0.46.00.00 | Auxílio-Alimentação | 15001002 | Recurso não Vinculado de Imposto d | 10.000,00 |
| 3.3.9.0.48.00.00 | Outros Auxílios Financeiros a Pessoas Físicas | 15001002 | Recurso não Vinculado de Imposto d | 15.000,00 |
| 4.4.9.0.52.00.00 | Equipamentos e Material Permanente | 15001002 | Recurso não Vinculado de Imposto d | 265.000,00 |
| | | | Total do Projeto / Atividade R\$ | 310.000,00 |
| 2049 | AÇÕES DE VIGILÂNCIA EM SAÚDE | | | |
| 3.1.9.0.11.00.00 | Vencimentos e Vantagens Fixas - Pessoal Civil | 15001002 | Recurso não Vinculado de Imposto d | 39.000,00 |
| | | | Total do Projeto / Atividade R\$ | 39.000,00 |
| 2070 | CONSÓRCIO PÚBLICO INTERFEDERATIVO DE SAÚDE DA REGIÃO DE JEQUIÉ | | | |
| 3.3.7.1.70.00.00 | Rateio pela participação em Consórcios Públicos | 15001002 | Recurso não Vinculado de Imposto d | 15.500,00 |
| | | | Total do Projeto / Atividade R\$ | 15.500,00 |
| | | | Total da Unidade R\$ | 1.044.640,00 |

**PREFEITURA MUNICIPAL DE IBIRATAIA**

Praça 10 de novembro. nº 9

Nova Ibirataia de Cima

IBIRATAIA - BA

CNPJ: 14.131.569/0001-09

Dotações Suplementadas

| | | | | |
|------------------|---|----------|------------------------------------|-------------------|
| 09.01.001 | FUNDO MUNICIPAL DE ASSISTÊNCIA SOCIAL | | | |
| 2020 | MANUTENÇÃO DAS AÇÕES ADMINISTRATIVAS DE ASSISTÊNCIA SOCIAL | | | |
| 3.1.9.0.13.00.00 | Obrigações Patronais | 15000000 | Recursos não Vinculados de Impostc | 500,00 |
| 3.3.9.0.30.00.00 | Material de Consumo | 15000000 | Recursos não Vinculados de Impostc | 10.000,00 |
| 3.3.9.0.39.00.00 | Outros Serviços Terceiros - Pessoa Jurídica | 15000000 | Recursos não Vinculados de Impostc | 5.000,00 |
| | Total do Projeto / Atividade R\$ | | | 15.500,00 |
| 2021 | BENEFÍCIOS EVENTUAIS | | | |
| 3.3.9.0.32.00.00 | Material de Distribuição gratuita | 17200000 | Transferências da União Referentes | 100.000,00 |
| 3.3.9.0.39.00.00 | Outros Serviços Terceiros - Pessoa Jurídica | 15000000 | Recursos não Vinculados de Impostc | 5.000,00 |
| | Total do Projeto / Atividade R\$ | | | 105.000,00 |
| 2024 | CENTRO DE REFERÊNCIA DA ASSISTÊNCIA SOCIAL - CRAS | | | |
| 3.1.9.0.04.00.00 | Contratação por Tempo Determinado | 15000000 | Recursos não Vinculados de Impostc | 15.100,00 |
| 3.1.9.0.11.00.00 | Vencimentos e Vantagens Fixas - Pessoal Civil | 15000000 | Recursos não Vinculados de Impostc | 15.000,00 |
| 3.3.9.0.30.00.00 | Material de Consumo | 16600000 | Transferência de Recursos do Fundc | 205.000,00 |
| 3.3.9.0.36.00.00 | Outros Serviços de Terceiros - Pessoa Física | 16600000 | Transferência de Recursos do Fundc | 35.000,00 |
| 3.3.9.0.39.00.00 | Outros Serviços Terceiros - Pessoa Jurídica | 16600000 | Transferência de Recursos do Fundc | 10.000,00 |
| | Total do Projeto / Atividade R\$ | | | 280.100,00 |
| 2029 | MANUTENÇÃO DO CONSELHO TUTELAR | | | |
| 3.3.9.0.36.00.00 | Outros Serviços de Terceiros - Pessoa Física | 15000000 | Recursos não Vinculados de Impostc | 1.100,00 |
| | Total do Projeto / Atividade R\$ | | | 1.100,00 |
| 2061 | ÍNDICE DE GESTÃO DESCENTRALIZADA - IGD - SUAS | | | |
| 3.3.9.0.30.00.00 | Material de Consumo | 16610000 | Transferência de Recursos dos Fund | 530,00 |
| | Total do Projeto / Atividade R\$ | | | 530,00 |
| 2069 | PROGRAMA PRIMEIRA INFÂNCIA NO SUAS CRIANÇA FELIZ | | | |
| 3.1.9.0.04.00.00 | Contratação por Tempo Determinado | 15000000 | Recursos não Vinculados de Impostc | 4.100,00 |
| 3.1.9.0.11.00.00 | Vencimentos e Vantagens Fixas - Pessoal Civil | 16600000 | Transferência de Recursos do Fundc | 11.600,00 |
| 3.1.9.0.13.00.00 | Obrigações Patronais | 16600000 | Transferência de Recursos do Fundc | 1.500,00 |
| | Total do Projeto / Atividade R\$ | | | 17.200,00 |
| | Total da Unidade R\$ | | | 419.430,00 |
| 09.01.003 | FUNDO MUNICIPAL DE HABITAÇÃO DE INTERESSE SOCIAL | | | |
| 1007 | CONSTRUÇÃO DE CASAS POPULARES | | | |
| 4.4.9.0.51.00.00 | Obras e Instalações | 17000000 | Outras Transferências de Convênios | 152.200,00 |
| | Total do Projeto / Atividade R\$ | | | 152.200,00 |
| | Total da Unidade R\$ | | | 152.200,00 |
| 10.01.000 | SEC. MUNIC. AGRICULTURA, REC. HID. E MEIO AMBIENTE | | | |
| 2036 | MANUTENÇÃO DAS AÇÕES ADMINISTRATIVAS DA SEC. DE AGRIC., REC. HID. E MEIO AMBIENTE | | | |
| 3.3.9.0.36.00.00 | Outros Serviços de Terceiros - Pessoa Física | 15000000 | Recursos não Vinculados de Impostc | 4.400,00 |
| | Total do Projeto / Atividade R\$ | | | 4.400,00 |
| | Total da Unidade R\$ | | | 4.400,00 |
| 88.00.000 | ENCARGOS GERAIS DO MUNICÍPIO | | | |
| 2039 | ENCARGOS GERAIS DO MUNICÍPIO | | | |
| 3.1.9.0.91.00.00 | Sentenças Judiciais | 15000000 | Recursos não Vinculados de Impostc | 98.000,00 |
| 4.6.9.0.71.00.00 | Principal da Divida Contratual Resgatado | 15000000 | Recursos não Vinculados de Impostc | 440.000,00 |
| | Total do Projeto / Atividade R\$ | | | 538.000,00 |

**PREFEITURA MUNICIPAL DE IBIRATAIA**

Praça 10 de novembro. nº 9
 Nova Ibirataia de Cima
 IBIRATAIA - BA
 CNPJ: 14.131.569/0001-09

Dotações Suplementadas

| | | | |
|------------------|-------------------------------------|-------------------------------------|---------------------|
| 88.00.000 | ENCARGOS GERAIS DO MUNICÍPIO | Total da Unidade R\$ | 538.000,00 |
| | | Valor Total Suplementado R\$ | 5.788.482,00 |

Artigo 2º - As despesas decorrentes da abertura do presente crédito suplementar, serão cobertas com recursos de que trata o Artigo 43 parágrafo 1º da Lei Federal Nº 4.320/64, Inciso III.

Inciso: III - Suplementação por anulação de crédito R\$ 5.788.482,00

Dotações Anuladas

| | | | |
|------------------|--|---|-------------------|
| 02.01.000 | SECRETARIA MUNICIPAL DE GOVERNO | | |
| 1009 | PAVIMENTAÇÃO E RECUPERAÇÃO DE VIAS URBANAS | | |
| 3.3.9.0.30.00.00 | Material de Consumo | 17063110 Transferência Especial da União | 5.000,00 |
| 4.4.9.0.51.00.00 | Obras e Instalações | 15000000 Recursos não Vinculados de Impostc | 49.000,00 |
| | | Total do Projeto / Atividade R\$ | 54.000,00 |
| 1010 | CONSTRUÇÃO E MELHORIA NAS REDE DE DRENAGEM E ESGOTAMENTO SANITÁRIO | | |
| 3.3.9.0.39.00.00 | Outros Serviços Terceiros - Pessoa Jurídica | 15000000 Recursos não Vinculados de Impostc | 8.000,00 |
| 4.4.9.0.51.00.00 | Obras e Instalações | 15000000 Recursos não Vinculados de Impostc | 10.000,00 |
| 4.4.9.0.51.00.00 | Obras e Instalações | 17200000 Transferências da União Referentes | 32.000,00 |
| | | Total do Projeto / Atividade R\$ | 50.000,00 |
| 2002 | MANUTENÇÃO DAS AÇOES ADMINISTRATIVAS DA SECETARIA DE GOVERNO | | |
| 3.3.9.0.30.00.00 | Material de Consumo | 17200000 Transferências da União Referentes | 47.500,00 |
| | | Total do Projeto / Atividade R\$ | 47.500,00 |
| 2010 | MANUTENÇÃO DA GUARDA MUNICIPAL | | |
| 3.3.9.0.30.00.00 | Material de Consumo | 15000000 Recursos não Vinculados de Impostc | 15.000,00 |
| 4.4.9.0.52.00.00 | Equipamentos e Material Permanente | 15000000 Recursos não Vinculados de Impostc | 5.000,00 |
| | | Total do Projeto / Atividade R\$ | 20.000,00 |
| 2031 | MANUTENÇÃO DO DEPARTAMENTO DE DESENV. URBANO, INFRA. E SERV PÚB. | | |
| 3.3.9.0.30.00.00 | Material de Consumo | 17200000 Transferências da União Referentes | 494.632,00 |
| 3.3.9.0.36.00.00 | Outros Serviços de Terceiros - Pessoa Física | 15000000 Recursos não Vinculados de Impostc | 10.000,00 |
| 4.4.9.0.52.00.00 | Equipamentos e Material Permanente | 17210000 Transferências da União Referentes | 10.000,00 |
| | | Total do Projeto / Atividade R\$ | 514.632,00 |
| 2034 | CONSERVAÇÃO E MELHORIA DAS ESTRADAS VICINAIS | | |
| 3.3.9.0.39.00.00 | Outros Serviços Terceiros - Pessoa Jurídica | 17000000 Outras Transferências de Convênios | 11.000,00 |
| 3.3.9.0.39.00.00 | Outros Serviços Terceiros - Pessoa Jurídica | 17200000 Transferências da União Referentes | 152.200,00 |
| | | Total do Projeto / Atividade R\$ | 163.200,00 |

**PREFEITURA MUNICIPAL DE IBIRATAIA**

Praça 10 de novembro. nº 9

Nova Ibirataia de Cima

IBIRATAIA - BA

CNPJ: 14.131.569/0001-09

Dotações Anuladas

| | | | | |
|------------------|--|----------|---|---------------------|
| 02.01.000 | SECRETARIA MUNICIPAL DE GOVERNO | | | |
| 2053 | MANUTENÇÃO DA SEGURANÇA PÚBLICA | | | |
| 3.3.9.0.30.00.00 | Material de Consumo | 17200000 | Transferências da União Referentes | 20.000,00 |
| 3.3.9.0.36.00.00 | Outros Serviços de Terceiros - Pessoa Física | 17200000 | Transferências da União Referentes | 10.000,00 |
| 3.3.9.0.39.00.00 | Outros Serviços Terceiros - Pessoa Jurídica | 17200000 | Transferências da União Referentes | 23.000,00 |
| 4.4.9.0.52.00.00 | Equipamentos e Material Permanente | 15000000 | Recursos não Vinculados de Impost | 7.000,00 |
| | | | Total do Projeto / Atividade R\$ | 60.000,00 |
| 2054 | EFICIENTIZAÇÃO DO SISTEMA DE LIMPEZA PÚBLICA | | | |
| 3.3.9.0.30.00.00 | Material de Consumo | 15000000 | Recursos não Vinculados de Impost | 50.000,00 |
| | | | Total do Projeto / Atividade R\$ | 50.000,00 |
| 2055 | GESTÃO DOS SERVIÇOS DE ILUMINAÇÃO PÚBLICA | | | |
| 3.3.9.0.39.00.00 | Outros Serviços Terceiros - Pessoa Jurídica | 17510000 | Recursos da Contribuição para o Cu | 450.000,00 |
| | | | Total do Projeto / Atividade R\$ | 450.000,00 |
| 2084 | COMBATE À VIOLÊNCIA CONTRA A MULHER | | | |
| 3.3.9.0.39.00.00 | Outros Serviços Terceiros - Pessoa Jurídica | 15000000 | Recursos não Vinculados de Impost | 5.000,00 |
| | | | Total do Projeto / Atividade R\$ | 5.000,00 |
| | | | Total da Unidade R\$ | 1.414.332,00 |
| 02.01.001 | CONTROLE INTERNO MUNICIPAL | | | |
| 2004 | MANUTENÇÃO DAS AÇÕES ADMINISTRATIVAS DO CONTROLE INTERNO | | | |
| 3.3.9.0.39.00.00 | Outros Serviços Terceiros - Pessoa Jurídica | 15000000 | Recursos não Vinculados de Impost | 5.000,00 |
| 3.3.9.0.39.00.00 | Outros Serviços Terceiros - Pessoa Jurídica | 17200000 | Transferências da União Referentes | 5.000,00 |
| 4.4.9.0.52.00.00 | Equipamentos e Material Permanente | 15000000 | Recursos não Vinculados de Impost | 1.000,00 |
| 4.4.9.0.52.00.00 | Equipamentos e Material Permanente | 17200000 | Transferências da União Referentes | 1.000,00 |
| | | | Total do Projeto / Atividade R\$ | 12.000,00 |
| | | | Total da Unidade R\$ | 12.000,00 |
| 03.01.000 | SECRETARIA MUNICIPAL DE FINANÇAS | | | |
| 2005 | MANUTENÇÃO DAS AÇÕES ADMINISTRATIVAS DA SECRETARIA MUNICIPAL DE FINANÇAS | | | |
| 3.1.9.0.11.00.00 | Vencimentos e Vantagens Fixas - Pessoal Civil | 15000000 | Recursos não Vinculados de Impost | 100.000,00 |
| 3.3.9.0.30.00.00 | Material de Consumo | 15000000 | Recursos não Vinculados de Impost | 40.000,00 |
| 3.3.9.0.30.00.00 | Material de Consumo | 17200000 | Transferências da União Referentes | 5.000,00 |
| 3.3.9.0.92.00.00 | Despesas de Exercícios Anteriores | 17200000 | Transferências da União Referentes | 5.000,00 |
| 3.3.9.0.93.00.00 | INDENIZAÇÕES E RESTITUIÇÕES | 17000000 | Outras Transferências de Convênios | 15.000,00 |
| 4.4.9.0.52.00.00 | Equipamentos e Material Permanente | 15000000 | Recursos não Vinculados de Impost | 10.000,00 |
| | | | Total do Projeto / Atividade R\$ | 175.000,00 |
| | | | Total da Unidade R\$ | 175.000,00 |
| 04.01.000 | SECRETARIA MUNICIPAL DE GESTÃO | | | |
| 2003 | MANUTENÇÃO DAS AÇÕES ADMINISTRATIVAS DA SECRETARIA MUNICIPAL DE GESTÃO | | | |
| 3.3.9.0.30.00.00 | Material de Consumo | 17200000 | Transferências da União Referentes | 50.000,00 |
| 3.3.9.0.39.00.00 | Outros Serviços Terceiros - Pessoa Jurídica | 17200000 | Transferências da União Referentes | 100.000,00 |
| 4.4.9.0.52.00.00 | Equipamentos e Material Permanente | 15000000 | Recursos não Vinculados de Impost | 50.000,00 |
| 4.4.9.0.52.00.00 | Equipamentos e Material Permanente | 17200000 | Transferências da União Referentes | 10.000,00 |
| | | | Total do Projeto / Atividade R\$ | 210.000,00 |

**PREFEITURA MUNICIPAL DE IBIRATAIA**

Praça 10 de novembro. nº 9
Nova Ibirataia de Cima
IBIRATAIA - BA
CNPJ: 14.131.569/0001-09

Dotações Anuladas

| | | | | |
|------------------|--|----------|------------------------------------|-------------------|
| 04.01.000 | SECRETARIA MUNICIPAL DE GESTÃO | | | |
| 2075 | AÇÕES DE APOIO E INCENTIVO AO EMPREENDEDORISMO | | | |
| 3.3.9.0.30.00.00 | Material de Consumo | 15000000 | Recursos não Vinculados de Impostc | 5.000,00 |
| 3.3.9.0.36.00.00 | Outros Serviços de Terceiros - Pessoa Física | 15000000 | Recursos não Vinculados de Impostc | 5.000,00 |
| 3.3.9.0.39.00.00 | Outros Serviços Terceiros - Pessoa Jurídica | 15000000 | Recursos não Vinculados de Impostc | 10.000,00 |
| 4.4.9.0.52.00.00 | Equipamentos e Material Permanente | 15000000 | Recursos não Vinculados de Impostc | 5.000,00 |
| | Total do Projeto / Atividade R\$ | | | 25.000,00 |
| | Total da Unidade R\$ | | | 235.000,00 |
| 07.01.000 | SEC. MUNIC. DE EDUCAÇÃO, ESPORTE E LAZER | | | |
| 1004 | CONSTRUÇÃO E AMPLIAÇÃO DE EQUIPAMENTOS PÚBLICOS DE LAZER | | | |
| 4.4.9.0.51.00.00 | Obras e Instalações | 17000000 | Outras Transferências de Convênios | 5.000,00 |
| 4.4.9.0.51.00.00 | Obras e Instalações | 15000000 | Recursos não Vinculados de Impostc | 20.000,00 |
| 4.4.9.0.51.00.00 | Obras e Instalações | 17200000 | Transferências da União Referentes | 20.000,00 |
| | Total do Projeto / Atividade R\$ | | | 45.000,00 |
| 2017 | MANUTENÇÃO DAS AÇÕES ADMINISTRATIVAS DO ESPORTE E LAZER | | | |
| 3.3.9.0.30.00.00 | Material de Consumo | 17200000 | Transferências da União Referentes | 17.000,00 |
| 3.3.9.0.39.00.00 | Outros Serviços Terceiros - Pessoa Jurídica | 15000000 | Recursos não Vinculados de Impostc | 6.000,00 |
| 3.3.9.0.39.00.00 | Outros Serviços Terceiros - Pessoa Jurídica | 17200000 | Transferências da União Referentes | 15.000,00 |
| 4.4.9.0.52.00.00 | Equipamentos e Material Permanente | 15000000 | Recursos não Vinculados de Impostc | 2.000,00 |
| | Total do Projeto / Atividade R\$ | | | 40.000,00 |
| 2018 | APOIO AO ESPORTE AMADOR | | | |
| 3.3.9.0.30.00.00 | Material de Consumo | 15000000 | Recursos não Vinculados de Impostc | 20.000,00 |
| 3.3.9.0.31.00.00 | Premiações Cult, Artísti. Científicas, Desp.e outs | 15000000 | Recursos não Vinculados de Impostc | 5.000,00 |
| 3.3.9.0.33.00.00 | Passagens e Despesas com Locomoção | 15000000 | Recursos não Vinculados de Impostc | 2.000,00 |
| 3.3.9.0.36.00.00 | Outros Serviços de Terceiros - Pessoa Física | 15000000 | Recursos não Vinculados de Impostc | 5.000,00 |
| 3.3.9.0.39.00.00 | Outros Serviços Terceiros - Pessoa Jurídica | 17200000 | Transferências da União Referentes | 5.000,00 |
| 4.4.9.0.52.00.00 | Equipamentos e Material Permanente | 17000000 | Outras Transferências de Convênios | 5.000,00 |
| | Total do Projeto / Atividade R\$ | | | 42.000,00 |
| 2060 | CONSERVAÇÃO E MANUTENÇÃO DE EQUIPAMENTOS PÚBLICOS DE LAZER | | | |
| 4.4.9.0.51.00.00 | Obras e Instalações | 17000000 | Outras Transferências de Convênios | 5.000,00 |
| 4.4.9.0.52.00.00 | Equipamentos e Material Permanente | 17200000 | Transferências da União Referentes | 10.000,00 |
| | Total do Projeto / Atividade R\$ | | | 15.000,00 |
| | Total da Unidade R\$ | | | 142.000,00 |
| 07.01.001 | FUNDO MUNICIPAL DE EDUCAÇÃO | | | |
| 1002 | CONTRUÇÃO E AMPLIAÇÃO DE UNIDADES ESCOLARES - FUNDAMENTAL | | | |
| 4.4.9.0.51.00.00 | Obras e Instalações | 15001001 | Recurso não Vinculado de Imposto d | 14.200,00 |
| 4.4.9.0.51.00.00 | Obras e Instalações | 15410000 | Transferências do FUNDEB - Complc | 135.000,00 |
| 4.4.9.0.51.00.00 | Obras e Instalações | 15420000 | Transferências do FUNDEB - Complc | 187.000,00 |
| 4.4.9.0.51.00.00 | Obras e Instalações | 15700000 | Transferências do Governo Federal | 200.000,00 |
| | Total do Projeto / Atividade R\$ | | | 536.200,00 |

**PREFEITURA MUNICIPAL DE IBIRATAIA**

Praça 10 de novembro. nº 9

Nova Ibirataia de Cima

IBIRATAIA - BA

CNPJ: 14.131.569/0001-09

Dotações Anuladas

| | | | | |
|------------------|--|----------|---------------------------------------|---------------------|
| 07.01.001 | FUNDO MUNICIPAL DE EDUCAÇÃO | | | |
| 2006 | MANUTENÇÃO DAS AÇÕES ADMINISTRATIVAS DA SECRETARIA MUNICIPAL DE EDUCAÇÃO | | | |
| 3.1.9.0.11.00.00 | Vencimentos e Vantagens Fixas - Pessoal Civil | 15001001 | Recurso não Vinculado de Imposto d | 256.200,00 |
| 3.3.9.0.30.00.00 | Material de Consumo | 17200000 | Transferências da União Referentes | 190.000,00 |
| 4.4.9.0.52.00.00 | Equipamentos e Material Permanente | 15001001 | Recurso não Vinculado de Imposto d | 50.000,00 |
| 4.4.9.0.52.00.00 | Equipamentos e Material Permanente | 17200000 | Transferências da União Referentes | 50.000,00 |
| | Total do Projeto / Atividade R\$ | | | 546.200,00 |
| 2009 | MANUTENÇÃO DA MERENDA ESCOLAR | | | |
| 3.3.9.0.39.00.00 | Outros Serviços Terceiros - Pessoa Jurídica | 15430000 | Transferências do FUNDEB – Compl | 200.000,00 |
| | Total do Projeto / Atividade R\$ | | | 200.000,00 |
| 2012 | VALORIZAÇÃO DO MAGISTÉRIO FUNDAMENTAL - FUNDEB 70% | | | |
| 3.1.9.0.13.00.00 | Obrigações Patronais | 15401070 | Transf. do FUNDEB - Impostos e Tra | 182.000,00 |
| | Total do Projeto / Atividade R\$ | | | 182.000,00 |
| 2013 | MANUTENÇÃO DAS AÇÕES DO ENSINO INFANTIL | | | |
| 3.3.9.0.30.00.00 | Material de Consumo | 15410000 | Transferências do FUNDEB - Compl | 554.000,00 |
| 3.3.9.0.39.00.00 | Outros Serviços Terceiros - Pessoa Jurídica | 15410000 | Transferências do FUNDEB - Compl | 100.000,00 |
| 4.4.9.0.52.00.00 | Equipamentos e Material Permanente | 15410000 | Transferências do FUNDEB - Compl | 150.000,00 |
| | Total do Projeto / Atividade R\$ | | | 804.000,00 |
| 2015 | AMPLIAÇÃO DO PROGRAMA DO TRANSPORTE ESCOLAR | | | |
| 3.3.9.0.39.00.00 | Outros Serviços Terceiros - Pessoa Jurídica | 15430000 | Transferências do FUNDEB – Compl | 300.000,00 |
| | Total do Projeto / Atividade R\$ | | | 300.000,00 |
| | Total da Unidade R\$ | | | 2.568.400,00 |
| 08.01.001 | FUNDO MUNICIPAL DE SAÚDE | | | |
| 2027 | CENTRO DE ATENÇÃO PSICOSSOCIAL CAPS | | | |
| 3.1.9.0.04.00.00 | Contratação por Tempo Determinado | 16000000 | Transferências Fundo a Fundo de R\$ | 20.000,00 |
| 3.1.9.0.11.00.00 | Vencimentos e Vantagens Fixas - Pessoal Civil | 15001002 | Recurso não Vinculado de Imposto d | 50.000,00 |
| | Total do Projeto / Atividade R\$ | | | 70.000,00 |
| 2033 | ASSISTÊNCIA AMBULATORIAL E HOSPITALAR ESPECIALIZADA - MAC | | | |
| 3.1.9.0.11.00.00 | Vencimentos e Vantagens Fixas - Pessoal Civil | 16050000 | Assistência financeira da União desti | 29.750,00 |
| 3.1.9.0.11.00.00 | Vencimentos e Vantagens Fixas - Pessoal Civil | 15001002 | Recurso não Vinculado de Imposto d | 50.000,00 |
| 3.1.9.0.13.00.00 | Obrigações Patronais | 16000000 | Transferências Fundo a Fundo de R\$ | 22.000,00 |
| 3.3.9.0.32.00.00 | Material de Distribuição gratuita | 16000000 | Transferências Fundo a Fundo de R\$ | 1.000,00 |
| 4.4.9.0.52.00.00 | Equipamentos e Material Permanente | 16000000 | Transferências Fundo a Fundo de R\$ | 11.000,00 |
| | Total do Projeto / Atividade R\$ | | | 113.750,00 |
| 2041 | PISO DE ATENÇÃO BÁSICA - PAB | | | |
| 3.1.9.0.11.00.00 | Vencimentos e Vantagens Fixas - Pessoal Civil | 16000000 | Transferências Fundo a Fundo de R\$ | 5.000,00 |
| 3.1.9.0.13.00.00 | Obrigações Patronais | 16000000 | Transferências Fundo a Fundo de R\$ | 1.000,00 |
| 3.3.9.0.14.00.00 | Diárias - Civil | 16000000 | Transferências Fundo a Fundo de R\$ | 5.000,00 |
| 3.3.9.0.39.00.00 | Outros Serviços Terceiros - Pessoa Jurídica | 16000000 | Transferências Fundo a Fundo de R\$ | 8.000,00 |
| | Total do Projeto / Atividade R\$ | | | 19.000,00 |
| 2043 | AMPLIAÇÃO E MANUTENÇÃO DO PROGRAMA DE SAÚDE DA FAMÍLIA - PSF | | | |
| 3.3.9.0.92.00.00 | Despesas de Exercícios Anteriores | 16000000 | Transferências Fundo a Fundo de R\$ | 2.000,00 |
| | Total do Projeto / Atividade R\$ | | | 2.000,00 |

**PREFEITURA MUNICIPAL DE IBIRATAIA**

Praça 10 de novembro. nº 9

Nova Ibirataia de Cima

IBIRATAIA - BA

CNPJ: 14.131.569/0001-09

Dotações Anuladas

| | | | |
|--------------------|--|----------|--|
| 08.01.001 | FUNDO MUNICIPAL DE SAÚDE | | |
| 2044 | APOIO AO PROGRAMA DE SAÚDE BUCAL | | |
| 3.1.9.0.94.00.00 | Indenizações e restituições trabalhistas | 16000000 | Transferências Fundo a Fundo de R\$ 3.000,00 |
| 3.3.9.0.30.00.00 | Material de Consumo | 15001002 | Recurso não Vinculado de Imposto d 40.000,00 |
| | | | Total do Projeto / Atividade R\$ 43.000,00 |
| 2047 | MANUTENÇÃO DAS AÇÕES DO FUNDO MUNICIPAL DE SAÚDE | | |
| 3.1.9.0.11.00.00 | Vencimentos e Vantagens Fixas - Pessoal Civil | 15001002 | Recurso não Vinculado de Imposto d 237.000,00 |
| 3.3.9.0.30.00.00 | Material de Consumo | 15001002 | Recurso não Vinculado de Imposto d 100.000,00 |
| 3.3.9.0.39.00.00 | Outros Serviços Terceiros - Pessoa Jurídica | 15001002 | Recurso não Vinculado de Imposto d 70.000,00 |
| | | | Total do Projeto / Atividade R\$ 407.000,00 |
| 2049 | AÇÕES DE VIGILÂNCIA EM SAÚDE | | |
| 3.3.9.0.14.00.00 | Diárias - Civil | 16000000 | Transferências Fundo a Fundo de R\$ 5.000,00 |
| 3.3.9.0.30.00.00 | Material de Consumo | 15001002 | Recurso não Vinculado de Imposto d 20.000,00 |
| 4.4.9.0.52.00.00 | Equipamentos e Material Permanente | 16000000 | Transferências Fundo a Fundo de R\$ 5.000,00 |
| | | | Total do Projeto / Atividade R\$ 30.000,00 |
| 2052 | MANUTENÇÃO DA FARMÁCIA BÁSICA | | |
| 3.3.9.0.32.00.00 | Material de Distribuição gratuita | 15001002 | Recurso não Vinculado de Imposto d 50.000,00 |
| | | | Total do Projeto / Atividade R\$ 50.000,00 |
| 2070 | CONSÓRCIO PÚBLICO INTERFEDERATIVO DE SAÚDE DA REGIÃO DE JEQUIÉ | | |
| 3.1.7.1.1.70.00.00 | Rateio pela Participação em Consórcio Público | 15001002 | Recurso não Vinculado de Imposto d 20.000,00 |
| | | | Total do Projeto / Atividade R\$ 20.000,00 |
| | | | Total da Unidade R\$ 754.750,00 |
| 09.01.001 | FUNDO MUNICIPAL DE ASSISTÊNCIA SOCIAL | | |
| 2020 | MANUTENÇÃO DAS AÇÕES ADMINISTRATIVAS DE ASSISTÊNCIA SOCIAL | | |
| 3.1.9.0.94.00.00 | Indenizações e restituições trabalhistas | 15000000 | Recursos não Vinculados de Impostc 5.000,00 |
| 3.3.9.0.35.00.00 | Serviços de Consultoria | 15000000 | Recursos não Vinculados de Impostc 3.000,00 |
| 3.3.9.0.49.00.00 | Auxílio-Transporte | 15000000 | Recursos não Vinculados de Impostc 1.000,00 |
| 4.4.9.0.52.00.00 | Equipamentos e Material Permanente | 15000000 | Recursos não Vinculados de Impostc 2.000,00 |
| | | | Total do Projeto / Atividade R\$ 11.000,00 |
| 2021 | BENEFÍCIOS EVENTUAIS | | |
| 3.3.9.0.32.00.00 | Material de Distribuição gratuita | 16600000 | Transferência de Recursos do Fundc 99.500,00 |
| 3.3.9.0.36.00.00 | Outros Serviços de Terceiros - Pessoa Física | 17490000 | Outras Vinculações de Transferência 5.000,00 |
| 3.3.9.0.39.00.00 | Outros Serviços Terceiros - Pessoa Jurídica | 17200000 | Transferências da União Referentes 6.000,00 |
| | | | Total do Projeto / Atividade R\$ 110.500,00 |
| 2024 | CENTRO DE REFERÊNCIA DA ASSISTÊNCIA SOCIAL - CRAS | | |
| 3.1.9.0.04.00.00 | Contratação por Tempo Determinado | 16600000 | Transferência de Recursos do Fundc 23.000,00 |
| 3.1.9.0.11.00.00 | Vencimentos e Vantagens Fixas - Pessoal Civil | 16610000 | Transferência de Recursos dos Fund 61.000,00 |
| | | | Total do Projeto / Atividade R\$ 84.000,00 |
| 2028 | SERVIÇO DE CONVIVÊNCIA E FORTALECIMENTO DE VÍNCULOS | | |
| 3.3.9.0.39.00.00 | Outros Serviços Terceiros - Pessoa Jurídica | 16600000 | Transferência de Recursos do Fundc 156.400,00 |
| | | | Total do Projeto / Atividade R\$ 156.400,00 |

**PREFEITURA MUNICIPAL DE IBIRATAIA**

Praça 10 de novembro. nº 9
Nova Ibirataia de Cima
IBIRATAIA - BA
CNPJ: 14.131.569/0001-09

Dotações Anuladas

| | | | | |
|------------------|---|----------|---|---------------------|
| 09.01.001 | FUNDO MUNICIPAL DE ASSISTÊNCIA SOCIAL | | | |
| 2029 | MANUTENÇÃO DO CONSELHO TUTELAR | | | |
| 3.3.9.0.14.00.00 | Diárias - Civil | 15000000 | Recursos não Vinculados de Impostc | 1.000,00 |
| 3.3.9.0.30.00.00 | Material de Consumo | 15000000 | Recursos não Vinculados de Impostc | 5.000,00 |
| 4.4.9.0.52.00.00 | Equipamentos e Material Permanente | 15000000 | Recursos não Vinculados de Impostc | 2.000,00 |
| | | | Total do Projeto / Atividade R\$ | 8.000,00 |
| 2061 | ÍNDICE DE GESTÃO DESCENTRALIZADA - IGD - SUAS | | | |
| 3.3.9.0.39.00.00 | Outros Serviços Terceiros - Pessoa Jurídica | 16600000 | Transferência de Recursos do Fundc | 67.100,00 |
| | | | Total do Projeto / Atividade R\$ | 67.100,00 |
| | | | Total da Unidade R\$ | 437.000,00 |
| 11.00.000 | SECRETARIA MUNICIPAL DE CULTURA E TURISMO | | | |
| 2093 | MANUTENÇÃO DAS AÇÕES ADMINISTRATIVAS DA SECRETARIA DE CULTURA E TURISMO | | | |
| 3.1.9.0.04.00.00 | Contratação por Tempo Determinado | 15000000 | Recursos não Vinculados de Impostc | 5.000,00 |
| 3.3.9.0.30.00.00 | Material de Consumo | 15000000 | Recursos não Vinculados de Impostc | 30.000,00 |
| 3.3.9.0.36.00.00 | Outros Serviços de Terceiros - Pessoa Física | 15000000 | Recursos não Vinculados de Impostc | 5.000,00 |
| 4.4.9.0.52.00.00 | Equipamentos e Material Permanente | 15000000 | Recursos não Vinculados de Impostc | 10.000,00 |
| | | | Total do Projeto / Atividade R\$ | 50.000,00 |
| | | | Total da Unidade R\$ | 50.000,00 |
| | | | Valor Total Anulado R\$ | 5.788.482,00 |

Artigo 3º - Revogadas as disposições em contrário, o presente decreto entra em vigor nesta data.

IBIRATAIA, 01 de novembro de 2024

ANA CLÉIA DOS SANTOS LEAL
PREFEITA MUNICIPAL
CPF nº 655.148.825-00



EXPEDIENTE

Prefeitura Municipal de Ibirataia

CNPJ 14.131.569/0001-09
Praça 10 de Novembro, 09
Telefone: (73) 3537-2125
Site: www.ibirataia.ba.gov.br

Ana Cléia dos Santos Leal

Prefeita Municipal
gabinete@ibirataia.ba.gov.br
(73) 3537-2125

Juca Muniz Ferreira

Vice – Prefeito
gabinete@ibirataia.ba.gov.br
(73) 3537-2125

Caio Gomes Andrade

Chefe de Gabinete
gabinete@ibirataia.ba.gov.br
(73) 3537-2125 | (73) 9 9979-8328

Naiana Souza de Santana Lima

Assessor Jurídico
juridico@ibirataia.ba.gov.br
(73) 3537-2125

Marcos Paulo do Santos Nascimento

Controladoria
controladoria@ibirataia.ba.gov.br
(73) 3537-2125

Marcus Lima Nascimento

Secretaria Municipal de Saúde
semus@ibirataia.ba.gov.br
(73) 3537-2740

Roberto Marcello Barbosa Silva

Secretaria Municipal de Gestão
segas@ibirataia.ba.gov.br
(73) 3537-2125

Valdo de Araújo Silva

Secretaria Municipal de Governo
segov@ibirataia.ba.gov.br
(73) 3537-2125

Admilson Joaquim dos Santos Junior

Secretaria Municipal de Finanças
financas@ibirataia.ba.gov.br
(73) 3537-2125

João Matheus de Araújo Silva

Secretaria Municipal de Agricultura, Recursos Hídricos e Meio Ambiente
seama@ibirataia.ba.gov.br
(73) 3537-2125

Viviane dos Santos Machado

Secretaria Municipal de Educação, Esporte e Lazer
semec@ibirataia.ba.gov.br
(73) 3537-2125

Rossana Fair Luedy

Secretaria Municipal de Desenvolvimento Social e Cidadania
sedesc@ibirataia.ba.gov.br
(73) 3537-3462

Marlos Vinicius Moraes Tinoco

Secretaria Municipal de Cultura e Turismo
secult@ibirataia.ba.gov.br
(73) 3537-2125

DIÁRIO OFICIAL ELETRÔNICO

O Diário Oficial Eletrônico de Ibirataia - BA
é o órgão oficial de publicações do município.

Praça 10 de Novembro, 09
Telefone: (73) 3537-2125
www.ibirataia.ba.gov.br